



# Piano Eliminazione Barriere Architettoniche

**ALLEGATO II**  
**SCHEDE DI ANALISI**  
**EDIFICI ▪**  
**AREE ESTERNE ▪**  
**PERCORSI ▪**

TECNICO INCARICATO

Arch. Paolo Pasquali





## SOMMARIO SCHEDE DI ANALISI

PALAZZO COMUNALE.....	5
AMBULATORIO.....	10
CENTRO CULTURALE E BIBLIOTECA.....	15
SEDE AUSER.....	20
ALLOGGI SOCIALI .....	25
SCUOLA DELL'INFANZIA .....	30
SCUOLA PRIMARIA .....	35
SCUOLA SECONDARIA di PRIMO GRADO .....	40
CAMPO DA CALCIO .....	45
CENTRO NATATORIO.....	50
PALESTRA .....	55
CAMPI POLIVALENTI .....	60
AREA FESTE.....	65
PARCO MARTIRI DI CEFALONIA .....	70
PARCO CADUTI DELL'ARMIR .....	75
PARCO CADUTI DI NASSIRYA .....	80
PIAZZOLA ECOLOGICA .....	85
CIMITERO .....	90
PERCORSO 1 .....	95
PERCORSO 2 .....	99
PERCORSO 3 .....	105
PERCORSO 4 .....	112
PERCORSO 5 .....	116





## PALAZZO COMUNALE

Denominazione	Palazzo Comunale	Zona	Centro storico
Via/Piazza	Piazza Gloriosi caduti, n.5	Codice identificativo	EP1
Funzione principale	Palazzo Comunale	Vincoli sull'immobile	Soprintendenza BBAA

### FOTO



### INQUADRAMENTO TERRITORIALE



























### LEGENDA

4	Accessibile in autonomia
3	Accessibile con difficoltà
2	Accessibile con accompagnatore/parzialmente accessibile
1	Non accessibile



## RILIEVO CRITICITÀ

MACRO CATEGORIA	CARATTERISTICHE E CRITICITÀ	CATEGORIA DISABILITÀ	GIUDIZIO
RAGGIUNGIBILITÀ	Assenza di segnalazione tattilo plantare come linea guida alle persone non vedenti. Assenza di segnalazione tattilo-plantare per l'intercettazione di pubblici servizi.		4
			4
			2
			4
ACCESSO EDIFICIO/AREA	Assenza di segnaletica informativa (mappa tattile) e di orientamento su supporto. Assenza/inadeguatezza di sistema di chiamata esterno. Presenza di porzione di percorso di ingresso con pendenza eccessiva. Assenza di segnalazione tattilo plantare ad inizio e fine rampa/scale (attenzione/servizio/pericolo valicabile). Presenza di serramento vetrato non conforme (profilo inferiore < 40 cm). Presenza su percorso pedonale di dislivello causato da gradino/i di altezza complessiva 2,5/100 cm (Ingresso ufficio vigili urbani).		2
			4
			2
			4
COLLEGAMENTI VERTICALI	Assenza di segnaletica sonora di arrivo al piano interna alla cabina. SCALA SUD (principale) Assenza di segnalazione tattilo plantare ad inizio e fine rampa/scale (attenzione/servizio/pericolo valicabile). Assenza/Inadeguatezza del corrimano ai lati della scala. SCALA NORD (uso interno) Assenza di collegamento verticale accessibile con sedia a ruote.		3
			4
			2
			4
COLLEGAMENTI ORIZZONTALI	Presenza di serramento interno non adeguato per peso (entrata protocollo e anagrafe). Presenza di serramento vetrato non conforme (profilo inferiore < 40 cm). Assenza/carenza di segnaletica informativa. Assenza di tecnologie per l'ausilio a persone con deficit uditivo nei vari uffici (induzione magnetica per apparecchi acustici). Sportello pubblico con altezza non adeguata (protocollo, vigili urbani e anagrafe). Presenza su percorso pedonale di dislivello causato da gradino/i di altezza complessiva 2,5/100 cm.		2
			3
			2
			4
SERVIZI IGIENICI DEDICATI	PIANO TERRA Mancanza/carenza di accessori per bagno accessibile ai sensi del D.M. 236/89. PIANO TERRA-UFFICIO VIGILE URBANO Assenza di servizio igienico accessibile al piano. PIANO PRIMO Carenza di accessori per bagno accessibile ai sensi del D.M. 236/89. PIANO AMMEZZATO Assenza di sanitari, maniglioni ed accessori conformi in servizio igienico esistente. TUTTI I SERVIZI IGIENICI Assenza di segnaletica informativa (mappa tattile) e di orientamento su supporto.		2
			4
			3
			4
SICUREZZA	Assenza di personale formato sulla gestione dell'emergenza in presenza di persone con esigenze specifiche (disabilità motoria, sensoriale e cognitiva). Assenza di impianto di allarme acustico/visivo all'interno dell'intera struttura. Assenza di spazio calmo interno alla struttura (piano primo e secondo). Assenza di segnaletica informativa di esodo dalla struttura.		1
			2
			2
			3



## IPOTESI DI INTERVENTO

	DESCRIZIONE INTERVENTI DI RISOLUZIONE	INTERVENTI STANDARD
RAGGIUNGIBILITÀ	Inserimento di segnalazione tattile costituita da fascia trattata a righe parallele. Intercettazione del pubblico servizio con collocazione di segnaletica tattilo plantare sul percorso.	Cod. IL01 Cod. IL03
ACCESSO EDIFICIO/AREA	Installazione di mappa tattile quale rappresentazione della planimetria di un ambiente. Installazione di campanello/citofono/videocitofono esterno accessibile dalla sedia a ruote. Demolizione della rampa esistente e ricostruzione della stessa con pendenza corretta, Inserimento di segnalazione tattilo plantare costituita da fascia di larghezza 40 cm indicazione di pericolo valicabile. Sostituzione del serramento vetrato con un altro provvisto di parte cieca fino all'altezza di 40 cm. Raccordo del percorso attraverso la installazione di una rampa amovibile (Ingresso ufficio vigili urbani)	Cod. ILI03 Cod. IAR01 Cod. ID04  Cod. IL02 Cod. ISE02  Cod. ID05
COLLEGAMENTI VERTICALI	Installazione di segnaletica sonora di arrivo al piano all'interno della cabina dell'ascensore. SCALA SUD (principale) Realizzazione di fascia a pavimento per segnalazione di inizio e fine di rampa scala. Inserimento corrimano su entrambi i lati della scala. SCALA NORD (uso interno) Installazione di servoscala.	Cod. ICV02  Cod. ILI02 Cod. ICV09  Cod. ICV04
COLLEGAMENTI ORIZZONTALI	Sostituzione di serramento esistente. Sostituzione del serramento vetrato con un altro provvisto di parte cieca fino all'altezza di 40 cm. Inserimento di segnaletica informativa e di orientamento. Installazione di sistema ad induzione magnetica per apparecchi acustici. Installazione/creazione di bancone reception con il piano ad altezza di cm 90 dal pavimento. Raccordo del percorso attraverso la installazione di una rampa amovibile	Cod. ISE01 Cod. ISE02 Cod. ICO01 Cod. ICO02 Cod. IAR02 Cod. ID05
SERVIZI IGIENICI DEDICATI	PIANO TERRA Posizionamento/ riposizionamento degli accessori ad altezze adeguate PIANO PRIMO Posizionamento/ riposizionamento degli accessori ad altezze adeguate PIANO TERRA-UFFICIO VIGILE URBANO Realizzazione di un servizio igienico a norma del D.M. 236/89. PIANO AMMEZZATO Il wc esistente, con dimensioni conformi, dovrà essere attrezzato con: lavabo, wc, specchio, maniglioni, corrimano, e accessori annessi. TUTTI I SERVIZI IGIENICI Installazione di mappa tattile quale rappresentazione della planimetria di un ambiente.	Cod. ISI03  Cod. ISI03  Cod. ISI01  Cod. ISI04  Cod. ILI03
SICUREZZA	Formare un numero adeguato di lavoratori sulla gestione delle procedure di emergenza ed evacuazione in presenza di persone con esigenze specifiche (disabilità motoria, sensoriale e cognitiva e sulla LIS). Installazione dell'impianto di allarme acustico presente con installazione di elementi luminosi. Realizzazione di spazio calmo all'interno dell'edificio al P1. Inserimento di segnaletica informativa e di orientamento delle vie di esodo.	--- Cod. IS01 Cod. IS03 Cod. ICO01

**GIUDIZIO COMPLESSIVO SUL LIVELLO DI ACCESSIBILITÀ**

MACRO CATEGORIA CRITICITÀ	RAGGIUNGIBILITÀ	ACCESSO EDIFICIO	COLLEGAMENTI VERTICALI	COLLEGAMENTI ORIZZONTALI	SERVIZI IGIENICI DEDICATI	SICUREZZA
	4	2	3	2	2	1
	4	4	4	3	4	2
	2	2	2	2	3	2
	4	4	4	4	4	3

**INDICAZIONI/CRITERI DI PRIORITÀ**



















	Punteggi assegnabili	Punteggio assegnato
Bene immobile di interesse strategico <small>(valore 1 = altamente strategico; valore 2 = strategico; valore 3 = moderatamente strategico valore 4 = non strategico)</small>	1-4	1
Livello di accessibilità (gravità delle non conformità rilevate)	1-4	2,95
Bene immobile soggetto a interventi edilizi già programmati dall'A.C. <small>(valore 0 a interventi già programmati; valore 1 a interventi non ancora programmati)</small>	0-1	1
Segnalazioni pervenute (da Amministrazione o portatori di interessi) <small>(valore 0 a situazioni segnalate; valore 1 a situazioni non segnalate)</small>	0-1	1
<b>TOTALE PUNTEGGIO</b>		<b>5,95</b>

**OSSERVAZIONI FINALI**

--





MACRO CATEGORIA	FOTOGRAFIE		
RAGGIUNGIBILITÀ			
ACCESSO EDIFICIO/AREA			
COLLEGAMENTI VERTICALI			
COLLEGAMENTI ORIZZONTALI			
SERVIZI IGIENICI DEDICATI			
SICUREZZA			



## AMBULATORI

Denominazione	Ambulatori	Zona	Centro storico
Via/Piazza	Piazza Gloriosi caduti, n.5	Codice identificativo	EP2
Funzione principale	Ambulatori	Vincoli sull'immobile	Soprintendenza BBAA

## FOTO



## INQUADRAMENTO TERRITORIALE



























## LEGENDA

4	Accessibile in autonomia
3	Accessibile con difficoltà
2	Accessibile con accompagnatore/parzialmente accessibile
1	Non accessibile



## RILIEVO CRITICITÀ





MACRO CATEGORIA	CARATTERISTICHE E CRITICITÀ	CATEGORIA DISABILITÀ	GIUDIZIO
RAGGIUNGIBILITÀ	Assenza di segnalazione tattilo plantare come linea guida alle persone non vedenti. Assenza di segnalazione tattilo-plantare per l'intercettazione di pubblici servizi. Assenza di segnaletica informativa esterna.		4
			4
			2
			3
ACCESSO EDIFICIO/AREA	Assenza di segnaletica informativa (mappa tattile) e di orientamento su supporto. Presenza di porzione di percorso di ingresso con pendenza eccessiva. Assenza di segnaletica informativa esterna.		2
			4
			2
			4
COLLEGAMENTI VERTICALI	---		-
			-
			-
			-
COLLEGAMENTI ORIZZONTALI	Assenza di segnalazione tattilo-plantare per interni come linea guida all'orientamento delle persone non vedenti. Assenza di tecnologie per l'ausilio a persone con deficit uditivo (induzione magnetica per apparecchi acustici).		4
			3
			2
			4
SERVIZI IGIENICI DEDICATI	Assenza/carenza di segnaletica informativa. Assenza di segnaletica informativa (mappa tattile) e di orientamento su supporto. Mancanza/carenza di accessori per bagno accessibile ai sensi del D.M. 236/89.		3
			4
			3
			3
SICUREZZA	Assenza di personale formato sulla gestione dell'emergenza in presenza di persone con esigenze specifiche (disabilità motoria, sensoriale e cognitiva). Assenza di impianto di allarme acustico/visivo all'interno dell'intera struttura. Assenza di segnaletica informativa di esodo dalla struttura.		4
			2
			2
			3



## IPOTESI DI INTERVENTO

	DESCRIZIONE INTERVENTI DI RISOLUZIONE	INTERVENTI STANDARD
RAGGIUNGIBILITÀ	Inserimento di segnalazione tattile costituita da fascia trattata a righe parallele. Intercettazione del pubblico servizio con collocazione di segnaletica tattilo plantare sul percorso. Inserimento di segnaletica informativa e di orientamento.	Cod. IL01 Cod. IL03 Cod. ISC01
ACCESSO EDIFICIO/AREA	Installazione di mappa tattile quale rappresentazione della planimetria di un ambiente. Demolizione della rampa esistente e ricostruzione della stessa con pendenza corretta. Inserimento di segnaletica informativa e di orientamento.	Cod. ILI03 Cod. ID04 Cod. ISC01
COLLEGAMENTI VERTICALI	---	---
COLLEGAMENTI ORIZZONTALI	Inserimento di segnalazione tattile con fascia di larghezza 60 cm trattata a righe parallele. Installazione di sistema ad induzione magnetica per apparecchi acustici.	Cod. ILI01 Cod. ICO02
SERVIZI IGIENICI DEDICATI	Inserimento di segnaletica informativa. Installazione di mappa tattile quale rappresentazione della planimetria di un ambiente. Posizionamento/ riposizionamento degli accessori ad altezze adeguate.	Cod. ICO01 Cod. ILI03 Cod. ISI03
SICUREZZA	Formare un numero adeguato di lavoratori sulla gestione delle procedure di emergenza ed evacuazione in presenza di persone con esigenze specifiche (disabilità motoria, sensoriale e cognitiva e sulla LIS). Installazione dell'impianto di allarme acustico presente con installazione di elementi luminosi. Inserimento di segnaletica informativa e di orientamento delle vie di esodo.	--- Cod. IS01 Cod. ICO01

**GIUDIZIO COMPLESSIVO SUL LIVELLO DI ACCESSIBILITÀ**

MACRO CATEGORIA CRITICITÀ	RAGGIUNGIBILITÀ	ACCESSO EDIFICIO	COLLEGAMENTI VERTICALI	COLLEGAMENTI ORIZZONTALI	SERVIZI IGIENICI DEDICATI	SICUREZZA
	4	2	-	4	3	4
	4	4	-	3	4	2
	2	2	-	2	3	2
	3	4	-	4	3	3













**INDICAZIONI/CRITERI DI PRIORITÀ**

	Punteggi assegnabili	Punteggio assegnato
Bene immobile di interesse strategico <small>(valore 1 = altamente strategico; valore 2 = strategico; valore 3 = moderatamente strategico valore 4 = non strategico)</small>	1-4	1
Livello di accessibilità (gravità delle non conformità rilevate)	1-4	3,10
Bene immobile soggetto a interventi edilizi già programmati dall'A.C. <small>(valore 0 a interventi già programmati; valore 1 a interventi non ancora programmati)</small>	0-1	1
Segnalazioni pervenute (da Amministrazione o portatori di interessi) <small>(valore 0 a situazioni segnalate; valore 1 a situazioni non segnalate)</small>	0-1	1
<b>TOTALE PUNTEGGIO</b>		<b>6,10</b>

**OSSERVAZIONI FINALI**

--



MACRO CATEGORIA	FOTOGRAFIE		
RAGGIUNGIBILITÀ			
ACCESSO EDIFICIO/AREA			
COLLEGAMENTI VERTICALI			
COLLEGAMENTI ORIZZONTALI			
SERVIZI IGIENICI DEDICATI			
SICUREZZA			



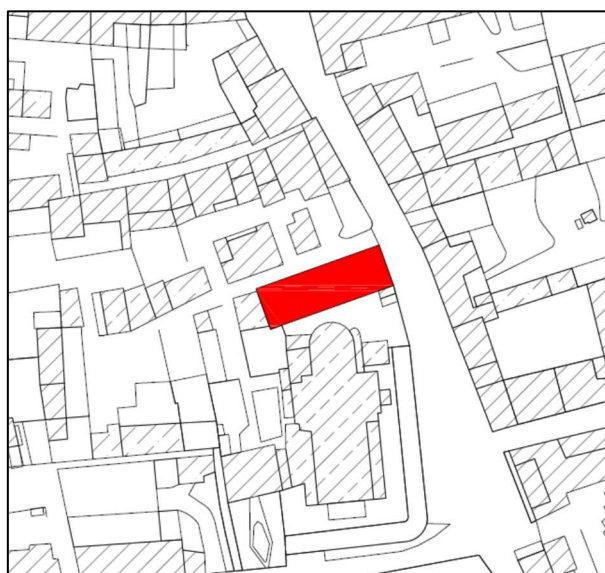
### CENTRO CULTURALE E BIBLIOTECA

Denominazione	Centro culturale Don Lorenzo Milani	Zona	Centro storico
Via/Piazza	Piazza Gloriosi caduti, n.5	Codice identificativo	EP3
Funzione principale	Centro culturale e biblioteca	Vincoli sull'immobile	Soprintendenza BBAA

### FOTO



### INQUADRAMENTO TERRITORIALE



### LEGENDA

4	Accessibile in autonomia
3	Accessibile con difficoltà
2	Accessibile con accompagnatore/parzialmente accessibile
1	Non accessibile



## RILIEVO CRITICITÀ

MACRO CATEGORIA	CARATTERISTICHE E CRITICITÀ	CATEGORIA DISABILITÀ	GIUDIZIO
RAGGIUNGIBILITÀ	Assenza di segnalazione tattilo plantare come linea guida alle persone non vedenti. Assenza di segnalazione tattilo-plantare per l'intercettazione di pubblici servizi. Assenza di segnaletica informativa esterna. Assenza parcheggio riservato (o sprovvisto di segnaletica orizzontale e verticale).		3
			4
			2
			4
ACCESSO EDIFICIO/AREA	Assenza di segnaletica informativa esterna (visibile della strada). Presenza ascensore esterno avente misure non conformi. Assenza di segnalazione tattilo plantare ad inizio e fine rampa/scala (attenzione/ servizio/pericolo valicabile). Assenza/Inadeguatezza del corrimano ai lati della scala. Assenza di segnaletica informativa (mappa tattile) e di orientamento su supporto.		1
			4
			2
			3
COLLEGAMENTI VERTICALI	Assenza di segnalazione tattilo-plantare per non vedenti per interni di segnalazione presenza rampa/scala. Assenza/Inadeguatezza del corrimano ai lati della scala.		3
			4
			2
			3
COLLEGAMENTI ORIZZONTALI	Assenza/carenza di segnaletica informativa. Assenza di tecnologie per l'ausilio a persone con deficit uditivo (induzione magnetica per apparecchi acustici). Assenza di segnalazione tattilo-plantare per interni come linea guida all'orientamento delle persone non vedenti.		4
			3
			2
			3
SERVIZI IGIENICI DEDICATI	PIANO TERRA Assenza/carenza di segnaletica informativa. Presenza di serramento interno non adeguato per misure. Assenza di servizio igienico accessibile. Assenza di segnaletica informativa (mappa tattile) e di orientamento su supporto.  PIANO PRIMO Assenza di segnaletica informativa (mappa tattile) e di orientamento su supporto.		2
			4
			3
			3
SICUREZZA	Assenza di personale formato sulla gestione dell'emergenza in presenza di persone con esigenze specifiche (disabilità motoria, sensoriale e cognitiva). Assenza di spazio calmo al primo piano. Assenza di impianto di allarme acustico/visivo all'interno dell'intera struttura. Assenza di segnaletica informativa di esodo dalla struttura.		1
			2
			2
			3









## IPOTESI DI INTERVENTO

	DESCRIZIONE INTERVENTI DI RISOLUZIONE	INTERVENTI STANDARD
RAGGIUNGIBILITÀ	Inserimento di segnalazione tattile costituita da fascia trattata a righe parallele. Intercettazione del pubblico servizio con collocazione di segnaletica tattilo plantare sul percorso. Inserimento di segnaletica informativa e di orientamento. Realizzazione di segnaletica orizzontale e verticale a identificazione dello stallo riservato ai sensi del D.M. 236/89.	Cod. IL01 Cod. IL03 Cod. ISC01 Cod. ISR04
ACCESSO EDIFICIO/AREA	Inserimento di segnaletica informativa e di orientamento. Installazione di piattaforma/mini ascensore avente misure corrette. Inserimento di segnalazione tattilo plantare costituita da fascia di larghezza 40 cm indicazione di pericolo valicabile. Inserimento/sostituzione corrimano su entrambi i lati della scala. Installazione di mappa tattile quale rappresentazione della planimetria di un ambiente.	Cod. ISC01 Cod. ICV05  Cod. IL02 Cod. ICV09 Cod. ILI03
COLLEGAMENTI VERTICALI	Realizzazione di fascia a pavimento per segnalazione di inizio e fine di rampa scala. Inserimento/sostituzione corrimano su entrambi i lati della scala.	Cod. ILI02 Cod. ICV09
COLLEGAMENTI ORIZZONTALI	Inserimento di segnaletica informativa e di orientamento. Installazione di sistema ad induzione magnetica per apparecchi acustici. Inserimento di segnalazione tattile con fascia di larghezza 60 cm trattata a righe parallele.	Cod. ICO01 Cod. ICO02 Cod. ILI01
SERVIZI IGIENICI DEDICATI	PIANO TERRA Inserimento di segnaletica informativa e di orientamento. Sostituzione di serramento esistente. Realizzazione di un servizio igienico a norma del D.M. 236/89. Installazione di mappa tattile quale rappresentazione della planimetria di un ambiente.  PIANO PRIMO Installazione di mappa tattile quale rappresentazione della planimetria di un ambiente.	Cod. ICO01 Cod. ISE01 Cod. ISI01 Cod. ILI03  Cod. ILI03
SICUREZZA	Formare un numero adeguato di lavoratori sulla gestione delle procedure di emergenza ed evacuazione in presenza di persone con esigenze specifiche (disabilità motoria, sensoriale e cognitiva e sulla LIS). Installazione dell'impianto di allarme acustico presente con installazione di elementi luminosi. Inserimento di segnaletica informativa e di orientamento delle vie di esodo. Realizzazione di spazio calmo all'interno della struttura.	--- Cod. IS01 Cod. ICO01 Cod. IS03

**GIUDIZIO COMPLESSIVO SUL LIVELLO DI ACCESSIBILITÀ**

MACRO CATEGORIA CRITICITÀ	RAGGIUNGIBILITÀ	ACCESSO EDIFICIO	COLLEGAMENTI VERTICALI	COLLEGAMENTI ORIZZONTALI	SERVIZI IGIENICI DEDICATI	SICUREZZA
	3	1	3	4	2	1
	4	4	4	3	4	2
	2	2	2	2	3	2
	4	3	3	3	3	3

**INDICAZIONI/CRITERI DI PRIORITÀ**

	Punteggi assegnabili	Punteggio assegnato
Bene immobile di interesse strategico <small>(valore 1 = altamente strategico; valore 2 = strategico; valore 3 = moderatamente strategico valore 4 = non strategico)</small>	1-4	1
Livello di accessibilità (gravità delle non conformità rilevate)	1-4	2,79
Bene immobile soggetto a interventi edilizi già programmati dall'A.C. <small>(valore 0 a interventi già programmati; valore 1 a interventi non ancora programmati)</small>	0-1	1
Segnalazioni pervenute (da Amministrazione o portatori di interessi) <small>(valore 0 a situazioni segnalate; valore 1 a situazioni non segnalate)</small>	0-1	1
<b>TOTALE PUNTEGGIO</b>		<b>5,79</b>

**OSSERVAZIONI FINALI**

--



MACRO CATEGORIA	FOTOGRAFIE		
RAGGIUNGIBILITÀ			
ACCESSO EDIFICIO/AREA			
COLLEGAMENTI VERTICALI			
COLLEGAMENTI ORIZZONTALI			
SERVIZI IGIENICI DEDICATI			
SICUREZZA			



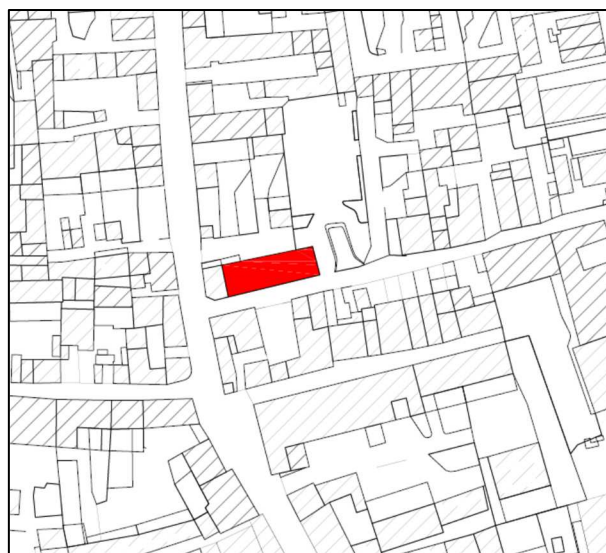
### SEDE AUSER

Denominazione	Sede Auser	Zona	Centro storico
Via/Piazza	Via Asilo, n.1	Codice identificativo	EP4
Funzione principale	Sede Auser	Vincoli sull'immobile	Nessuno

### FOTO



























### INQUADRAMENTO TERRITORIALE



### LEGENDA

4	Accessibile in autonomia
3	Accessibile con difficoltà
2	Accessibile con accompagnatore/parzialmente accessibile
1	Non accessibile

**RILIEVO CRITICITÀ**





MACRO CATEGORIA	CARATTERISTICHE E CRITICITÀ	CATEGORIA DISABILITÀ	GIUDIZIO
RAGGIUNGIBILITÀ	Assenza di segnalazione tattilo plantare come linea guida alle persone non vedenti. Assenza di segnaletica informativa esterna. Parcheggio riservato sprovvisto di segnaletica verticale. Presenza di porzione di percorso/marciapiede con pendenza eccessiva. Assenza di percorso/pavimentazione a raso accessibile su via Asilo.		2
			4
			2
			3
ACCESSO EDIFICIO/AREA	Assenza di segnaletica informativa esterna (entrata dal parcheggio). Assenza di segnalazione tattilo plantare ad inizio e fine rampa/scale (attenzione/servizio/pericolo valicabile). Assenza/Inadeguatezza del corrimano ai lati della scala. Assenza di collegamento verticale accessibile (servoscala su entrata da parcheggio). Presenza di serramento vetrato non conforme (profilo inferiore < 40 cm). Assenza di segnaletica informativa (mappa tattile) e di orientamento su supporto.		2
			4
			2
			3
COLLEGAMENTI VERTICALI	---		-
			-
			-
			-
COLLEGAMENTI ORIZZONTALI	Assenza/carenza di segnaletica informativa. Assenza di segnalazione tattilo-plantare per interni come linea guida all'orientamento delle persone non vedenti.		4
			4
			2
			3
SERVIZI IGIENICI DEDICATI	Presenza di serramento interno del wc (porta ingresso) non adeguato per misure insufficienti. Assenza di segnaletica informativa (mappa tattile) e di orientamento su supporto.		1
			4
			3
			4
SICUREZZA	Assenza di personale formato sulla gestione dell'emergenza in presenza di persone con esigenze specifiche (disabilità motoria, sensoriale e cognitiva). Assenza di impianto di allarme acustico/visivo all'interno dell'intera struttura. Assenza di segnaletica informativa di esodo dalla struttura.		3
			2
			2
			3



## IPOTESI DI INTERVENTO

	DESCRIZIONE INTERVENTI DI RISOLUZIONE	INTERVENTI STANDARD
RAGGIUNGIBILITÀ	<p>Inserimento di segnalazione tattile costituita da fascia trattata a righe parallele.</p> <p>Inserimento di segnaletica informativa e di orientamento.</p> <p>Realizzazione di segnaletica orizzontale e verticale a identificazione dello stallo riservato ai sensi del D.M. 236/89.</p> <p>Demolizione della rampa esistente e ricostruzione della stessa con pendenza corretta</p> <p>Nuova realizzazione di percorso a raso con caratteristiche conformi al D.M. 236/89 su via Asilo.</p>	<p>Cod. IL01 Cod. ISC01</p> <p>Cod. ISR04 Cod. ID04 Cod. IPM02</p>
ACCESSO EDIFICIO/AREA	<p>Inserimento di segnaletica informativa e di orientamento (entrata dal parcheggio).</p> <p>Inserimento di segnalazione tattile plantare costituita da fascia di larghezza 40 cm indicazione di pericolo valicabile.</p> <p>Inserimento/sostituzione corrimano su entrambi i lati della scala.</p> <p>Installazione di servoscala su scale esistenti.</p> <p>Sostituzione del serramento vetrato esistente con un altro provvisto di parte cieca fino all'altezza di 40 cm.</p> <p>Installazione di mappa tattile quale rappresentazione della planimetria di un ambiente.</p>	<p>Cod. ISC01</p> <p>Cod. IL02 Cod. ICV09 Cod. ICV04</p> <p>Cod. ISE02 Cod. ILI03</p>
COLLEGAMENTI VERTICALI	---	---
COLLEGAMENTI ORIZZONTALI	<p>Inserimento di segnaletica informativa e di orientamento.</p> <p>Inserimento di segnalazione tattile con fascia di larghezza 60 cm trattata a righe parallele.</p>	<p>Cod. ICO01 Cod. ILI01</p>
SERVIZI IGIENICI DEDICATI	<p>Sostituzione di serramento esistente (porta wc accessibile).</p> <p>Installazione di mappa tattile quale rappresentazione della planimetria di un ambiente.</p>	<p>Cod. ISE01 Cod. ILI03</p>
SICUREZZA	<p>Formare un numero adeguato di lavoratori sulla gestione delle procedure di emergenza ed evacuazione in presenza di persone con esigenze specifiche (disabilità motoria, sensoriale e cognitiva e sulla LIS).</p> <p>Installazione dell'impianto di allarme acustico presente con installazione di elementi luminosi.</p> <p>Inserimento di segnaletica informativa e di orientamento delle vie di esodo.</p>	<p>---</p> <p>Cod. IS01 Cod. ICO01</p>

**GIUDIZIO COMPLESSIVO SUL LIVELLO DI ACCESSIBILITÀ**

MACRO CATEGORIA CRITICITÀ	RAGGIUNGIBILITÀ	ACCESSO EDIFICIO	COLLEGAMENTI VERTICALI	COLLEGAMENTI ORIZZONTALI	SERVIZI IGIENICI DEDICATI	SICUREZZA
	2	2	-	4	1	3
	4	4	-	4	4	2
	2	2	-	2	3	2
	3	3	-	3	4	3

**INDICAZIONI/CRITERI DI PRIORITÀ**

	Punteggi assegnabili	Punteggio assegnato
Bene immobile di interesse strategico <small>(valore 1 = altamente strategico; valore 2 = strategico; valore 3 = moderatamente strategico valore 4 = non strategico)</small>	1-4	3
Livello di accessibilità (gravità delle non conformità rilevate)	1-4	2,85
Bene immobile soggetto a interventi edilizi già programmati dall'A.C. <small>(valore 0 a interventi già programmati; valore 1 a interventi non ancora programmati)</small>	0-1	1
Segnalazioni pervenute (da Amministrazione o portatori di interessi) <small>(valore 0 a situazioni segnalate; valore 1 a situazioni non segnalate)</small>	0-1	1
<b>TOTALE PUNTEGGIO</b>		<b>7,85</b>

**OSSERVAZIONI FINALI**

--



MACRO CATEGORIA	FOTOGRAFIE		
RAGGIUNGIBILITÀ			
ACCESSO EDIFICIO/AREA			
COLLEGAMENTI VERTICALI			
COLLEGAMENTI ORIZZONTALI			
SERVIZI IGIENICI DEDICATI			
SICUREZZA			





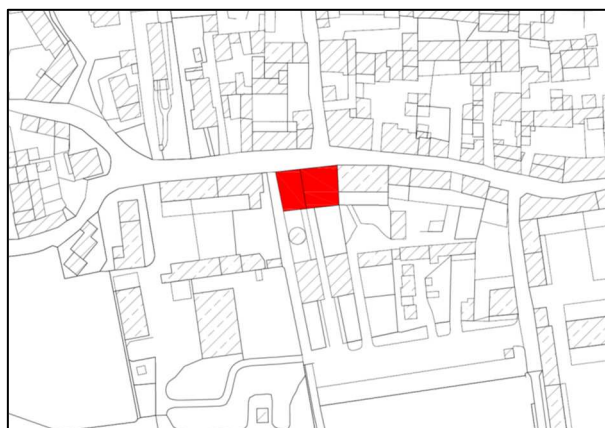
## ALLOGGI SOCIALI

Denominazione	Alloggi sociali	Zona	Centro storico
Via/Piazza	Via S.Antonino, n.21	Codice identificativo	EP5
Funzione principale	Alloggi sociali	Vincoli sull'immobile	Nessuno

### FOTO



























### INQUADRAMENTO TERRITORIALE



### LEGENDA

4	Accessibile in autonomia
3	Accessibile con difficoltà
2	Accessibile con accompagnatore/parzialmente accessibile
1	Non accessibile

**RILIEVO CRITICITÀ**





MACRO CATEGORIA	CARATTERISTICHE E CRITICITÀ	CATEGORIA DISABILITÀ	GIUDIZIO
RAGGIUNGIBILITÀ	Parcheggio riservato sprovvisto di segnaletica orizzontale e verticale. Assenza di segnalazione tattilo-plantare per interni come linea guida all'orientamento delle persone non vedenti.		3
			4
			2
			4
ACCESSO EDIFICIO/AREA	Presenza di serramento interno non adeguato (per peso eccessivo cancellino ingresso) Assenza di segnaletica informativa (mappa tattile) e di orientamento su supporto. Assenza/inadeguatezza di sistema di chiamata esterno (citofono posizione elevata).		2
			4
			2
			4
COLLEGAMENTI VERTICALI	Assenza di segnaletica sonora di arrivo al piano interna alla cabina. Assenza di segnalazione tattilo plantare ad inizio e fine rampa/scale (attenzione/ servizio/pericolo valicabile). Assenza corrimano su un lato della scala. Presenza di pavimento e/o gradini sdruciolevoli.		3
			4
			2
			4
COLLEGAMENTI ORIZZONTALI	Presenza di serramento vetrato non conforme (profilo inferiore < 40 cm nelle porte di ingresso degli appartamenti).		3
			4
			4
			4
SERVIZI IGIENICI DEDICATI	Per tutti i servizi igienici degli appartamenti: Assenza di sanitari, maniglioni ed accessori conformi in servizio igienico esistente. Assenza di impianto di allarme acustico/visivo all'interno dei blocchi bagni. Assenza di segnaletica informativa (mappa tattile) e di orientamento su supporto. Assenza di impianto di allarme acustico/visivo all'interno dei blocchi bagni.		2
			4
			3
			4
SICUREZZA	Assenza di impianto di allarme acustico/visivo. Assenza di apparecchiature di comunicazione con l'esterno del luogo sicuro (area esterna parti comuni) Assenza di segnaletica informativa di esodo dalla struttura.		2
			2
			2
			3



## IPOTESI DI INTERVENTO

	DESCRIZIONE INTERVENTI DI RISOLUZIONE	INTERVENTI STANDARD
RAGGIUNGIBILITÀ	Realizzazione di segnaletica orizzontale e verticale a identificazione dello stallo riservato ai sensi del D.M. 236/89.	Cod. ISR04
ACCESSO EDIFICIO/AREA	Sostituzione di serramento esistente (cancellino ingresso) Installazione di mappa tattile quale rappresentazione della planimetria di un ambiente. Installazione di campanello/citofono/videocitofono esterno ad altezza conforme.	Cod. ISE01 Cod. ILI03 Cod. IAR01
COLLEGAMENTI VERTICALI	Installazione di segnaletica sonora di arrivo al piano all'interno della cabina dell'ascensore. Realizzazione di fascia a pavimento per segnalazione di inizio e fine di rampa scala. Inserimento corrimano su entrambi i lati della scala. Trattamento della pavimentazione al fine di ridurre la sdruciolevolezza.	Cod. ICV02 Cod. IL02 Cod. ICV09 Cod. ISS01
COLLEGAMENTI ORIZZONTALI	Sostituzione del serramento vetrato con un altro provvisto di parte cieca fino all'altezza di 40 cm. (porte ingresso degli appartamenti)	Cod. ISE02
SERVIZI IGIENICI DEDICATI	Il wc esistente, con dimensioni conformi, dovrà essere attrezzato con: lavabo, wc, specchio, maniglioni, corrimano, e accessori annessi. Installazione di allarme acustico visivo per servizi igienici. Installazione di mappa tattile quale rappresentazione della planimetria di un ambiente.	Cod. ISI04 Cod. IS02 Cod. ILI03
SICUREZZA	Installazione dell'impianto di allarme acustico presente con installazione di elementi luminosi. Installazione di apparecchiatura di comunicazione con l'esterno dall'interno del luogo sicuro. Inserimento di segnaletica informativa e di orientamento delle vie di esodo.	Cod. IS01 Cod. IS05 Cod. ICO01

**GIUDIZIO COMPLESSIVO SUL LIVELLO DI ACCESSIBILITÀ**

MACRO CATEGORIA CRITICITÀ	RAGGIUNGIBILITÀ	ACCESSO EDIFICIO	COLLEGAMENTI VERTICALI	COLLEGAMENTI ORIZZONTALI	SERVIZI IGIENICI DEDICATI	SICUREZZA
	3	2	3	3	2	2
	4	4	4	4	4	2
	2	2	2	4	3	2
	4	4	4	4	4	3

**INDICAZIONI/CRITERI DI PRIORITÀ**

	Punteggi assegnabili	Punteggio assegnato
Bene immobile di interesse strategico <small>(valore 1 = altamente strategico; valore 2 = strategico; valore 3 = moderatamente strategico valore 4 = non strategico)</small>	1-4	2
Livello di accessibilità (gravità delle non conformità rilevate)	1-4	3,12
Bene immobile soggetto a interventi edilizi già programmati dall'A.C. <small>(valore 0 a interventi già programmati; valore 1 a interventi non ancora programmati)</small>	0-1	1
Segnalazioni pervenute (da Amministrazione o portatori di interessi) <small>(valore 0 a situazioni segnalate; valore 1 a situazioni non segnalate)</small>	0-1	1
<b>TOTALE PUNTEGGIO</b>		<b>7,12</b>




**OSSERVAZIONI FINALI**

Trattandosi di alloggi di proprietà comunale ma ad uso privato, è stato visionato un solo appartamento a campione, per i restanti ci si è basati sulle planimetrie fornite.

Si segnala:

- Presenza di cassette della posta ad altezza inadeguata per persone su sedia a ruote.
- Mancanza di segnaletica informativa per apertura cancello d'ingresso comune dallo spazio comune interno.
- Presenza di griglie metalliche a pavimento sul percorso che conduce all'ascensore/scale, che potrebbero creare problemi al transito di una sedia a ruote.
- Nell'ascensore lo specchio è presente ma in posizione sbagliata.



MACRO CATEGORIA	FOTOGRAFIE		
RAGGIUNGIBILITÀ			
ACCESSO EDIFICIO/AREA			
COLLEGAMENTI VERTICALI			
COLLEGAMENTI ORIZZONTALI			
SERVIZI IGIENICI DEDICATI			
SICUREZZA			



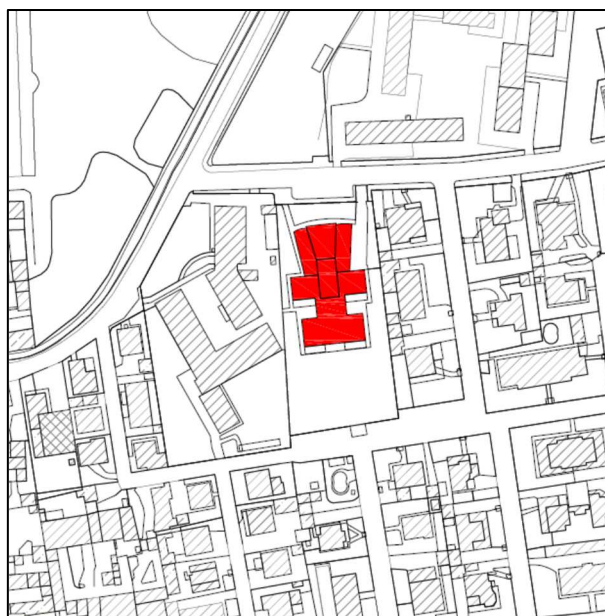
## SCUOLA DELL'INFANZIA "Don Giuseppe Vanazzi"

Denominazione	Scuola dell'infanzia	Zona	Periferia
Via/Piazza	Via Primo Maggio n.2	Codice identificativo	ES1
Funzione principale	Scuola dell'infanzia	Vincoli sull'immobile	nessuno

### FOTO



























### INQUADRAMENTO TERRITORIALE



### LEGENDA

4	Accessibile in autonomia
3	Accessibile con difficoltà
2	Accessibile con accompagnatore/parzialmente accessibile
1	Non accessibile

**RILIEVO CRITICITÀ**

MACRO CATEGORIA	CARATTERISTICHE E CRITICITÀ	CATEGORIA DISABILITÀ	GIUDIZIO
RAGGIUNGIBILITÀ	<p>Presenza su percorso pedonale (di collegamento allo stallo riservato) di dislivello causato da gradino di altezza complessiva 2,5/30 cm.</p> <p>Assenza di segnalazione tattilo plantare come linea guida alle persone non vedenti.</p> <p>Assenza di segnalazione tattilo-plantare per l'intercettazione di pubblici servizi.</p> <p>Assenza di segnaletica informativa esterna adeguata.</p>		3
			4
			2
			3
ACCESSO EDIFICIO/AREA	<p>Presenza sugli ingressi di dislivelli causato da gradino/soglia di altezza massima 5 cm.</p> <p>Presenza di serramento vetrato non conforme (profilo inferiore &lt; 40 cm).</p> <p>Assenza di segnaletica informativa (mappa tattile) e di orientamento su supporto.</p>		3
			4
			2
			4
COLLEGAMENTI VERTICALI	---		-
			-
			-
			-
COLLEGAMENTI ORIZZONTALI	<p>AREA ESTERNA</p> <p>Assenza di percorso/pavimentazione a raso accessibile nell'area giochi.</p> <p>Assenza di spazio per la sosta di persona su sedia a ruote o adeguamento dimensionale dello stallo a corredo di seduta preesistente nell'area giochi.</p> <p>Assenza di segnalazione tattilo plantare come linea guida alle persone non vedenti.</p> <p>INTERNO</p> <p>Presenza di serramento interno non adeguato.</p> <p>Presenza di serramento vetrato non conforme (profilo inferiore &lt; 40 cm).</p>		2
			4
			2
			4
SERVIZI IGIENICI DEDICATI	<p>Assenza di sanitari, maniglioni ed accessori conformi in servizio igienico esistente.</p> <p>Assenza di segnaletica informativa (mappa tattile) e di orientamento su supporto.</p>		1
			4
			3
			4
SICUREZZA	<p>Assenza di personale formato sulla gestione dell'emergenza in presenza di persone con esigenze specifiche (disabilità motoria, sensoriale e cognitiva).</p> <p>Assenza di impianto di allarme acustico/visivo all'interno dell'intera struttura.</p> <p>Assenza di segnaletica informativa e di orientamento.</p>		4
			2
			2
			3







## IPOTESI DI INTERVENTO

	DESCRIZIONE INTERVENTI DI RISOLUZIONE	INTERVENTI STANDARD
RAGGIUNGIBILITÀ	Raccordo del percorso attraverso la creazione di una rampa con pendenza conforme. Inserimento di segnalazione tattile costituita da fascia trattata a righe parallele. Intercettazione del pubblico servizio attraverso la collocazione di adeguata segnaletica tattilo plantare sul marciapiede/percorso. Inserimento di segnaletica informativa e di orientamento.	Cod. ID02 Cod. IL01  Cod. IL03 Cod. ISC01
ACCESSO EDIFICIO/AREA	Eliminazione del dislivello attraverso la realizzazione di un raccordo della pavimentazione. Sostituzione del serramento vetrato esistente con un altro provvisto di parte cieca fino all'altezza di 40 cm. Installazione di mappa tattile quale rappresentazione della planimetria di un ambiente.	Cod. ID03  Cod. ISE02 Cod. ILI03
COLLEGAMENTI VERTICALI	---	---
COLLEGAMENTI ORIZZONTALI	AREA ESTERNA Nuova realizzazione di percorso a raso con caratteristiche conformi al D.M. 236/89. Ristrutturazione od ampliamento della pavimentazione di corredo a seduta esistente. Inserimento di segnalazione tattile costituita da fascia trattata a righe parallele.  INTERNO Sostituzione di serramento esistente. Sostituzione del serramento vetrato esistente con un altro provvisto di parte cieca fino all'altezza di 40 cm.	Cod. IPM02 Cod. ISR02 Cod. IL01  Cod. ISE01 Cod. ISE02
SERVIZI IGIENICI DEDICATI	Il wc esistente, con dimensioni conformi, dovrà essere attrezzato con: lavabo, wc, specchio, maniglioni, corrimano, e accessori annessi. Installazione di mappa tattile quale rappresentazione della planimetria di un ambiente.	Cod. ISI04 Cod. ILI03
SICUREZZA	Formare un numero adeguato di lavoratori sulla gestione delle procedure di emergenza ed evacuazione in presenza di persone con esigenze specifiche (disabilità motoria, sensoriale e cognitiva e sulla LIS). Installazione dell'impianto di allarme acustico presente con installazione di elementi luminosi. Inserimento di segnaletica informativa e di orientamento.	--- Cod. IS01 Cod. ICO01



**GIUDIZIO COMPLESSIVO SUL LIVELLO DI ACCESSIBILITÀ**

MACRO CATEGORIA CRITICITÀ	RAGGIUNGIBILITÀ	ACCESSO EDIFICIO	COLLEGAMENTI VERTICALI	COLLEGAMENTI ORIZZONTALI	SERVIZI IGIENICI DEDICATI	SICUREZZA
	3	3	-	2	1	4
	4	4	-	4	4	2
	2	2	-	2	3	2
	3	4	-	4	4	3

**INDICAZIONI/CRITERI DI PRIORITÀ**

	Punteggi assegnabili	Punteggio assegnato
Bene immobile di interesse strategico <small>(valore 1 = altamente strategico; valore 2 = strategico; valore 3 = moderatamente strategico valore 4 = non strategico)</small>	1-4	1
Livello di accessibilità (gravità delle non conformità rilevate)	1-4	3,00
Bene immobile soggetto a interventi edilizi già programmati dall'A.C. <small>(valore 0 a interventi già programmati; valore 1 a interventi non ancora programmati)</small>	0-1	1
Segnalazioni pervenute (da Amministrazione o portatori di interessi) <small>(valore 0 a situazioni segnalate; valore 1 a situazioni non segnalate)</small>	0-1	1
<b>TOTALE PUNTEGGIO</b>		<b>6,00</b>

**OSSERVAZIONI FINALI**

Si segnala che le pavimentazioni esterne della scuola dell'infanzia, realizzate in pietra con superfici a spacco, non sono considerabili ottimali per il transito di persone con difficoltà motorie.



MACRO CATEGORIA	FOTOGRAFIE		
RAGGIUNGIBILITÀ			
ACCESSO EDIFICIO/AREA			
COLLEGAMENTI VERTICALI			
COLLEGAMENTI ORIZZONTALI			
SERVIZI IGIENICI DEDICATI			
SICUREZZA			



## SCUOLA PRIMARIA

Denominazione	Scuola primaria	Zona	Periferia
Via/Piazza	Via Dante Alighieri, n.7	Codice identificativo	ES2
Funzione principale	Scuola primaria	Vincoli sull'immobile	nessuno

### FOTO



### INQUADRAMENTO TERRITORIALE



### LEGENDA

4	Accessibile in autonomia
3	Accessibile con difficoltà
2	Accessibile con accompagnatore/parzialmente accessibile
1	Non accessibile



## RILIEVO CRITICITÀ





MACRO CATEGORIA	CARATTERISTICHE E CRITICITÀ	CATEGORIA DISABILITÀ	GIUDIZIO
RAGGIUNGIBILITÀ	<p>Parcheggio riservato sprovvisto di segnaletica orizzontale e verticale (ingresso via Dante).  Assenza di segnalazione tattilo plantare come linea guida alle persone non vedenti.  Assenza di segnalazione tattilo-plantare per l'intercettazione di pubblici servizi.  Assenza di segnaletica informativa esterna.</p>		3
			4
			2
			3
ACCESSO EDIFICIO/AREA	<p>Assenza/inadeguatezza di sistema di chiamata esterno.  Presenza su ingresso principale (via Dante) di dislivello causato da gradino/i.  Assenza di segnalazione tattilo plantare ad inizio e fine rampa/scala (attenzione/ servizio/pericolo valicabile).  Assenza/inadeguatezza del corrimano ai lati della scala.  Presenza di serramento vetrato non conforme (profilo inferiore &lt; 40 cm).  Presenza di serramento interno non adeguato.  Assenza di segnaletica informativa esterna.  Assenza di segnaletica informativa (mappa tattile) e di orientamento su supporto.</p>		2
			4
			2
			3
COLLEGAMENTI VERTICALI	---		-
			-
			-
			-
COLLEGAMENTI ORIZZONTALI	<p>AREA ESTERNA  Assenza di percorso/pavimentazione a raso accessibile.  Assenza di spazio per la sosta di persona su sedia a ruote o adeguamento dimensionale dello stallo a corredo di seduta preesistente.  Presenza di porzione di percorso/marciapiede con pendenza eccessiva.  Assenza di segnalazione tattilo plantare come linea guida alle persone non vedenti.</p> <p>INTERNO  Presenza di serramento interno non adeguato per dimensione.</p>		2
			4
			2
			4
SERVIZI IGIENICI DEDICATI	<p>SERVIZIO IGIENICO INSEGNANTI  Assenza di servizio igienico accessibile.  Assenza di segnaletica informativa (mappa tattile) e di orientamento su supporto.  Assenza di impianto di allarme acustico/visivo all'interno dei blocchi bagni.</p> <p>SERVIZI IGIENICI ALUNNI  Mancanza/carenza di accessori per bagno accessibile ai sensi del D.M. 236/89.  Assenza di segnaletica informativa (mappa tattile) e di orientamento su supporto.  Assenza di impianto di allarme acustico/visivo all'interno dei blocchi bagni.</p>		1
			4
			3
			4
SICUREZZA	<p>Assenza di personale formato sulla gestione dell'emergenza in presenza di persone con esigenze specifiche (disabilità motoria, sensoriale e cognitiva).  Assenza di impianto di allarme acustico/visivo all'interno dell'intera struttura.  Assenza di segnaletica informativa e di orientamento.</p>		4
			2
			2
			3

## IPOTESI DI INTERVENTO



	DESCRIZIONE INTERVENTI DI RISOLUZIONE	INTERVENTI STANDARD
RAGGIUNGIBILITÀ	<p>Realizzazione di segnaletica orizzontale e verticale a identificazione dello stallo riservato ai sensi del D.M. 236/89.</p> <p>Inserimento di segnalazione tattile costituita da fascia trattata a righe parallele.</p> <p>Intercettazione del pubblico servizio attraverso la collocazione di adeguata segnaletica tattile plantare sul marciapiede/percorso.</p> <p>Inserimento di segnaletica informativa e di orientamento.</p>	<p>Cod. ISR04 Cod. IL01</p> <p>Cod. IL03 Cod. ISC01</p>
ACCESSO EDIFICIO/AREA	<p>Installazione di campanello/citofono/videocitofono esterno accessibile dalla sedia a ruote.</p> <p>Raccordo del percorso attraverso la installazione di una rampa amovibile (ingresso da via Dante).</p> <p>Inserimento di segnalazione tattile plantare costituita da fascia di larghezza 40 cm indicazione di pericolo valicabile.</p> <p>Inserimento/sostituzione corrimano su entrambi i lati della scala.</p> <p>Sostituzione del serramento vetrato esistente con un altro provvisto di parte cieca fino all'altezza di 40 cm.</p> <p>Sostituzione di serramento esistente.</p> <p>Inserimento di segnaletica informativa e di orientamento.</p> <p>Installazione di mappa tattile quale rappresentazione della planimetria di un ambiente.</p>	<p>Cod. IAR01 Cod. ID05</p> <p>Cod. IL02 Cod. ICV09</p> <p>Cod. ISE02 Cod. ISE01 Cod. ISC01 Cod. ILI03</p>
COLLEGAMENTI VERTICALI	---	---
COLLEGAMENTI ORIZZONTALI	<p>AREA ESTERNA</p> <p>Nuova realizzazione di percorso a raso con caratteristiche conformi al D.M. 236/89.</p> <p>Ristrutturazione od ampliamento della pavimentazione di corredo a seduta esistente.</p> <p>Demolizione della rampa esistente e ricostruzione della stessa con pendenza corretta.</p> <p>Inserimento di segnalazione tattile costituita da fascia trattata a righe parallele.</p> <p>INTERNO</p> <p>Sostituzione di serramento esistente.</p>	<p>Cod. IPM02 Cod. ISR02 Cod. ID04 Cod. IL01</p> <p>Cod. ISE01</p>
SERVIZI IGIENICI DEDICATI	<p>SERVIZIO IGIENICO INSEGNANTI</p> <p>Realizzazione di un servizio igienico a norma del D.M. 236/89.</p> <p>Installazione di mappa tattile quale rappresentazione della planimetria di un ambiente.</p> <p>Assenza di impianto di allarme acustico/visivo all'interno dei blocchi bagni.</p> <p>SERVIZI IGIENICI ALUNNI</p> <p>Posizionamento/ riposizionamento degli accessori ad altezze adeguate</p> <p>Installazione di mappa tattile quale rappresentazione della planimetria di un ambiente.</p> <p>Assenza di impianto di allarme acustico/visivo all'interno dei blocchi bagni.</p>	<p>Cod. ISI01 Cod. ILI03 Cod. IS02</p> <p>Cod. IS103 Cod. ILI03 Cod. IS02</p>
SICUREZZA	<p>Formare un numero adeguato di lavoratori sulla gestione delle procedure di emergenza ed evacuazione in presenza di persone con esigenze specifiche (disabilità motoria, sensoriale e cognitiva e sulla LIS).</p> <p>Installazione dell'impianto di allarme acustico presente con installazione di elementi luminosi.</p> <p>Inserimento di segnaletica informativa e di orientamento.</p>	<p>---</p> <p>Cod. IS01 Cod. ICO01</p>

**GIUDIZIO COMPLESSIVO SUL LIVELLO DI ACCESSIBILITÀ**

MACRO CATEGORIA CRITICITÀ	RAGGIUNGIBILITÀ	ACCESSO EDIFICIO	COLLEGAMENTI VERTICALI	COLLEGAMENTI ORIZZONTALI	SERVIZI IGIENICI DEDICATI	SICUREZZA
	3	2	-	2	1	4
	4	4	-	4	4	2
	2	2	-	2	3	2
	3	3	-	4	4	3











**INDICAZIONI/CRITERI DI PRIORITÀ**

	Punteggi assegnabili	Punteggio assegnato
Bene immobile di interesse strategico <small>(valore 1 = altamente strategico; valore 2 = strategico; valore 3 = moderatamente strategico valore 4 = non strategico)</small>	1-4	1
Livello di accessibilità (gravità delle non conformità rilevate)	1-4	2,90
Bene immobile soggetto a interventi edilizi già programmati dall'A.C. <small>(valore 0 a interventi già programmati; valore 1 a interventi non ancora programmati)</small>	0-1	1
Segnalazioni pervenute (da Amministrazione o portatori di interessi) <small>(valore 0 a situazioni segnalate; valore 1 a situazioni non segnalate)</small>	0-1	1
<b>TOTALE PUNTEGGIO</b>		<b>5,90</b>

**OSSERVAZIONI FINALI**

--




MACRO CATEGORIA	FOTOGRAFIE		
RAGGIUNGIBILITÀ			
ACCESSO EDIFICIO/AREA			
COLLEGAMENTI VERTICALI			
COLLEGAMENTI ORIZZONTALI			
SERVIZI IGIENICI DEDICATI			
SICUREZZA			



## SCUOLA SECONDARIA DI PRIMO GRADO “Giovanni Vailati”

Denominazione	Scuola secondaria di primo grado	Zona	Periferia
Via/Piazza	Via Camillo Benso conte di Cavour	Codice identificativo	ES3
Funzione principale	Scuola secondaria di primo grado	Vincoli sull'immobile	nessuno

### FOTO



### INQUADRAMENTO TERRITORIALE



























### LEGENDA

4	Accessibile in autonomia
3	Accessibile con difficoltà
2	Accessibile con accompagnatore/parzialmente accessibile
1	Non accessibile





## RILIEVO CRITICITÀ

MACRO CATEGORIA	CARATTERISTICHE E CRITICITÀ	CATEGORIA DISABILITÀ	GIUDIZIO
RAGGIUNGIBILITÀ	<p>Parcheggio riservato sprovvisto di segnaletica orizzontale e verticale.</p> <p>Assenza di segnalazione tattilo plantare come linea guida alle persone non vedenti.</p> <p>Assenza di segnalazione tattilo-plantare per l'intercettazione di pubblici servizi.</p> <p>Assenza di segnaletica informativa esterna.</p>		3
			4
			2
			3
ACCESSO EDIFICIO/AREA	<p>Assenza/inadeguatezza di sistema di chiamata esterno.</p> <p>Assenza di segnaletica informativa esterna.</p> <p>Assenza di segnalazione tattilo plantare come linea guida alle persone non vedenti.</p> <p>Assenza di segnalazione tattilo plantare ad inizio e fine rampa/scala (attenzione/ servizio/pericolo valicabile).</p> <p>Presenza di serramento vetrato non conforme (profilo inferiore &lt; 40 cm).</p> <p>Assenza di segnaletica informativa (mappa tattile) e di orientamento su supporto.</p>		3
			4
			2
			3
COLLEGAMENTI VERTICALI	<p>Assenza/Inadeguatezza del corrimano ai lati della scala.</p> <p>Assenza di segnalazione tattilo-plantare per non vedenti per interni di segnalazione presenza rampa/scala.</p> <p>Assenza di segnaletica sonora di arrivo al piano interna alla cabina.</p>		3
			3
			2
			4
COLLEGAMENTI ORIZZONTALI	<p>AREA ESTERNA</p> <p>Assenza di percorso/pavimentazione a raso accessibile.</p> <p>Assenza di spazio per la sosta di persona su sedia a ruote o adeguamento dimensionale dello stallo a corredo di seduta preesistente</p> <p>INTERNO</p> <p>Presenza su percorso pedonale di dislivello causato da gradino/i di altezza complessiva 2,5/100 cm (scala tra piano terra e esterno)</p> <p>Presenza di serramento interno non adeguato.</p> <p>Assenza di segnaletica informativa e di orientamento.</p>		2
			4
			2
			4
SERVIZI IGIENICI DEDICATI	<p>SERVIZIO IGIENICO PIANO TERRA</p> <p>Assenza di segnaletica informativa (mappa tattile) e di orientamento su supporto.</p> <p>Assenza di segnaletica informativa e di orientamento.</p> <p>SERVIZIO IGIENICO DIREZIONE PIANO TERRA</p> <p>Assenza di sanitari, maniglioni ed accessori conformi in servizio igienico esistente.</p> <p>Assenza di segnaletica informativa (mappa tattile) e di orientamento su supporto.</p> <p>Assenza di segnaletica informativa e di orientamento.</p> <p>SERVIZIO IGIENICO PALESTRA E SERVIZI IGIENICI PIANO PRIMO</p> <p>Assenza di servizio igienico accessibile al piano.</p> <p>Presenza di serramento interno non adeguato.</p> <p>Assenza di segnaletica informativa (mappa tattile) e di orientamento su supporto.</p>		1
			4
			3
			3
SICUREZZA	<p>Assenza di personale formato sulla gestione dell'emergenza in presenza di persone con esigenze specifiche (disabilità motoria, sensoriale e cognitiva).</p> <p>Assenza di impianto di allarme acustico/visivo all'interno dell'intera struttura.</p> <p>Assenza di impianto di allarme acustico/visivo all'interno dei blocchi bagni.</p> <p>Assenza di segnaletica informativa e di orientamento.</p> <p>Assenza di spazio calmo su di scala antincendio esterna.</p> <p>Assenza di spazio calmo all'interno della struttura.</p>		1
			2
			2
			3



## IPOTESI DI INTERVENTO

	DESCRIZIONE INTERVENTI DI RISOLUZIONE	INTERVENTI STANDARD
RAGGIUNGIBILITÀ	Realizzazione di segnaletica orizzontale e verticale a identificazione dello stallo riservato ai sensi del D.M. 236/89. Inserimento di segnalazione tattile costituita da fascia trattata a righe parallele. Intercettazione del pubblico servizio attraverso la collocazione di adeguata segnaletica tattile plantare sul marciapiede/percorso. Inserimento di segnaletica informativa e di orientamento.	Cod. ISR04 Cod. IL01  Cod. IL03 Cod. ISC01
ACCESSO EDIFICIO/AREA	Installazione di campanello/citofono/videocitofono esterno accessibile dalla sedia a ruote. Inserimento di segnaletica informativa e di orientamento. Inserimento di segnalazione tattile costituita da fascia trattata a righe parallele. Inserimento di segnalazione tattile plantare costituita da fascia di larghezza 40 cm indicazione di pericolo valicabile. Sostituzione del serramento vetrato esistente con un altro provvisto di parte cieca fino all'altezza di 40 cm. Installazione di mappa tattile quale rappresentazione della planimetria di un ambiente.	Cod. IAR01 Cod. ISC01 Cod. IL01  Cod. IL02  Cod. ISE02 Cod. ILI03
COLLEGAMENTI VERTICALI	Inserimento/sostituzione corrimano su entrambi i lati della scala. Realizzazione di fascia a pavimento per segnalazione di inizio e fine di rampa scala. Installazione di segnaletica sonora di arrivo al piano all'interno della cabina dell'ascensore.	Cod. ICV09 Cod. ILI02 Cod. ICV02
COLLEGAMENTI ORIZZONTALI	AREA ESTERNA Nuova realizzazione di percorso a raso con caratteristiche conformi al D.M. 236/89. Ristrutturazione od ampliamento della pavimentazione di corredo a seduta esistente. INTERNO Raccordo del percorso attraverso la installazione di una rampa amovibile (scala tra piano terra e esterno). Realizzazione di struttura con funzione di spazio calmo, a integrazione della scala antincendio Sostituzione di serramento esistente. Inserimento di segnaletica informativa e di orientamento.	Cod. IPM02 Cod. ISR02  Cod. ID05 Cod. IS04 Cod. ISE01 Cod. ICO01
SERVIZI IGIENICI DEDICATI	SERVIZIO IGIENICO PIANO TERRA Installazione di mappa tattile quale rappresentazione della planimetria di un ambiente. Inserimento di segnaletica informativa e di orientamento. SERVIZIO IGIENICO DIREZIONE PIANO TERRA Installazione di mappa tattile quale rappresentazione della planimetria di un ambiente. Inserimento di segnaletica informativa e di orientamento. Il wc esistente, con dimensioni conformi, dovrà essere attrezzato con: lavabo, wc, specchio, maniglioni, corrimano, e accessori annessi. SERVIZIO IGIENICO PALESTRA E SERVIZI IGIENICI PIANO PRIMO Realizzazione di un servizio igienico a norma del D.M. 236/89. Sostituzione di serramento esistente. Installazione di mappa tattile quale rappresentazione della planimetria di un ambiente.	Cod. ILI03 Cod. ICO01  Cod. ILI03 Cod. ICO01  Cod. ISI04  Cod. ISI01 Cod. ISE01 Cod. ILI03
SICUREZZA	Formare un numero adeguato di lavoratori sulla gestione delle procedure di emergenza ed evacuazione in presenza di persone con esigenze specifiche (disabilità motoria, sensoriale e cognitiva e sulla LIS). Installazione dell'impianto di allarme acustico presente con installazione di elementi luminosi. Installazione di allarme acustico visivo per servizi igienici. Inserimento di segnaletica informativa e di orientamento. Realizzazione di struttura con funzione di spazio calmo, a integrazione della scala antincendio. Realizzazione di spazio calmo ricavato all'interno degli ambienti.	--- Cod. IS01 Cod. IS02 Cod. ICO01 Cod. IS04 Cod. IS05

**GIUDIZIO COMPLESSIVO SUL LIVELLO DI ACCESSIBILITÀ**

MACRO CATEGORIA CRITICITÀ	RAGGIUNGIBILITÀ	ACCESSO EDIFICIO	COLLEGAMENTI VERTICALI	COLLEGAMENTI ORIZZONTALI	SERVIZI IGIENICI DEDICATI	SICUREZZA
	3	3	3	2	1	1
	4	4	3	4	4	2
	2	2	2	2	3	2
	3	3	4	4	3	3

**INDICAZIONI/CRITERI DI PRIORITÀ**

	Punteggi assegnabili	Punteggio assegnato
Bene immobile di interesse strategico <small>(valore 1 = altamente strategico; valore 2 = strategico; valore 3 = moderatamente strategico valore 4 = non strategico)</small>	1-4	1
Livello di accessibilità (gravità delle non conformità rilevate)	1-4	2,79
Bene immobile soggetto a interventi edilizi già programmati dall'A.C. <small>(valore 0 a interventi già programmati; valore 1 a interventi non ancora programmati)</small>	0-1	1
Segnalazioni pervenute (da Amministrazione o portatori di interessi) <small>(valore 0 a situazioni segnalate; valore 1 a situazioni non segnalate)</small>	0-1	1
<b>TOTALE PUNTEGGIO</b>		<b>5,79</b>

**OSSERVAZIONI FINALI**

--



MACRO CATEGORIA	FOTOGRAFIE		
RAGGIUNGIBILITÀ			
ACCESSO EDIFICIO/AREA			
COLLEGAMENTI VERTICALI			
COLLEGAMENTI ORIZZONTALI			
SERVIZI IGIENICI DEDICATI			
SICUREZZA			



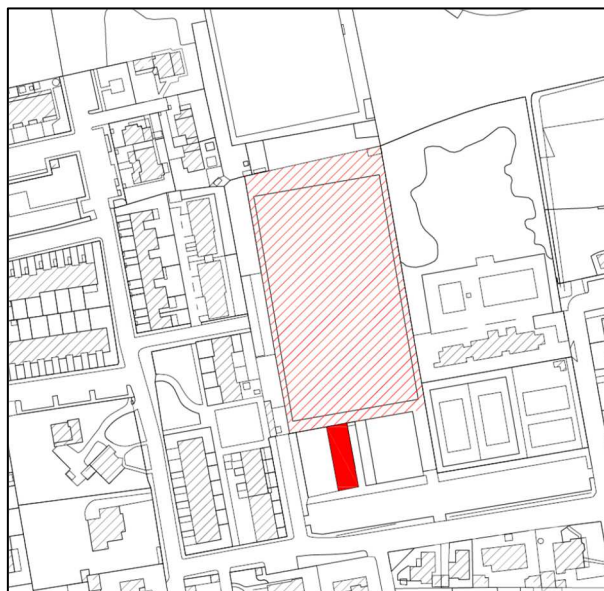
## CAMPO SPORTIVO COMUNALE “SANDRO PERTINI” E SPOGLIATOI

Denominazione	Campo sportivo comunale “S. Pertini”	Zona	Periferia
Via/Piazza	Via Verga	Codice identificativo	CS1
Funzione principale	Campo da calcio e spogliatoi	Vincoli sull’immobile	nessuno

### FOTO



### INQUADRAMENTO TERRITORIALE



























### LEGENDA

4	Accessibile in autonomia
3	Accessibile con difficoltà
2	Accessibile con accompagnatore/parzialmente accessibile
1	Non accessibile



## RILIEVO CRITICITÀ





MACRO CATEGORIA	CARATTERISTICHE E CRITICITÀ	CATEGORIA DISABILITÀ	GIUDIZIO
RAGGIUNGIBILITÀ	<p>Parcheggio riservato sprovvisto di segnaletica orizzontale e verticale.</p> <p>Assenza di segnalazione tattilo plantare come linea guida alle persone non vedenti.</p> <p>Assenza di segnaletica informativa esterna.</p>		3
			4
			2
			3
ACCESSO EDIFICIO/AREA	<p>Assenza di segnaletica informativa esterna.</p> <p>Presenza di sconessioni e deformazioni diffuse di porzioni della pavimentazione esistente.</p> <p>Assenza di segnalazione tattilo-plantare per l'intercettazione di pubblici servizi.</p> <p>Assenza di segnaletica informativa (mappa tattile) e di orientamento su supporto.</p>		3
			4
			2
			3
COLLEGAMENTI VERTICALI	---		-
			-
			-
			-
COLLEGAMENTI ORIZZONTALI	<p>AREA ESTERNA</p> <p>Presenza di sconessioni e deformazioni diffuse di porzioni della pavimentazione esistente.</p> <p>Assenza di segnalazione tattilo plantare come linea guida alle persone non vedenti.</p> <p>Assenza di segnalazione tattilo plantare ad inizio e fine rampa/scale (attenzione/ servizio/pericolo valicabile) sulle tribune.</p> <p>Presenza su percorso pedonale di dislivello causato da gradino di H complessiva 2,5/100 cm.</p> <p>Presenza di marciapiede/ percorso con dimensioni non accessibili (&lt; 90 cm).</p> <p>SPOGLIATOI</p> <p>Presenza su percorso pedonale di dislivello causato da gradino/i di altezza massima 5 cm.</p> <p>Presenza di pendenza trasversale eccessiva.</p> <p>Assenza di segnaletica informativa e di orientamento.</p>		2
			4
			2
			3
SERVIZI IGIENICI DEDICATI	<p>SERVIZIO IGIENICO SPETTATORI:</p> <p>Mancanza/carenza di accessori per bagno accessibile ai sensi del D.M. 236/89.</p> <p>Assenza/ inadeguatezza di maniglioni nei servizi igienici.</p> <p>Assenza di impianto di allarme acustico/visivo all'interno dei blocchi bagni.</p> <p>Assenza di segnaletica informativa (mappa tattile) e di orientamento su supporto.</p> <p>SERVIZI IGIENICI SPOGLIATOI:</p> <p>Mancanza/carenza di accessori per bagno accessibile ai sensi del D.M. 236/89.</p> <p>Assenza di impianto di allarme acustico/visivo all'interno dei blocchi bagni.</p> <p>Assenza di segnaletica informativa (mappa tattile) e di orientamento su supporto.</p>		2
			4
			3
			4
SICUREZZA	<p>Assenza di personale formato sulla gestione dell'emergenza in presenza di persone con esigenze specifiche (disabilità motoria, sensoriale e cognitiva).</p> <p>Assenza di impianto di allarme acustico/visivo all'interno dell'intera struttura.</p> <p>Assenza di segnaletica informativa e di orientamento.</p>		3
			2
			2
			3



## IPOTESI DI INTERVENTO

	DESCRIZIONE INTERVENTI DI RISOLUZIONE	INTERVENTI STANDARD
RAGGIUNGIBILITÀ	Realizzazione di segnaletica orizzontale e verticale a identificazione dello stallo riservato ai sensi del D.M. 236/89. Inserimento di segnalazione tattile costituita da fascia trattata a righe parallele. Inserimento di segnaletica informativa e di orientamento.	Cod. ISR04 Cod. IL01 Cod. ISC01
ACCESSO EDIFICIO/AREA	Inserimento di segnaletica informativa e di orientamento. Adeguamento della pavimentazione dissestata o inadeguata tramite rifacimento. Intercettazione del pubblico servizio attraverso la collocazione di adeguata segnaletica tattilo plantare sul marciapiede/percorso. Installazione di mappa tattile quale rappresentazione della planimetria di un ambiente.	Cod. ISC01 Cod. IPM01  Cod. IL03 Cod. ILI03
COLLEGAMENTI VERTICALI	---	---
COLLEGAMENTI ORIZZONTALI	AREA ESTERNA Adeguamento della pavimentazione dissestata o inadeguata tramite rifacimento. Nuova realizzazione di percorso a raso con caratteristiche conformi al D.M. 236/89. Inserimento di segnalazione tattilo plantare costituita da fascia di larghezza 40 cm indicazione di pericolo valicabile sulle tribune. Raccordo del percorso attraverso la installazione di una rampa amovibile/ Realizzazione di nuova rampa in cls con caratteristiche conformi al D.M. 236/89 Realizzazione di allargamento marciapiede/ percorso. SPOGLIATOI Eliminazione del dislivello attraverso la realizzazione di un raccordo della pavimentazione. Presenza di pendenza trasversale eccessiva. Inserimento di segnaletica informativa e di orientamento.	Cod. IPM01 Cod. IL01  Cod. IL02  Cod. ID05/ID06 Cod. IPM07  Cod. ID03 Cod. IPM12 Cod. ICO01
SERVIZI IGIENICI/DEDICATI	SERVIZIO IGIENICO SPETTATORI: Posizionamento/ riposizionamento degli accessori ad altezze adeguate Installazione/sostituzione di maniglione/i di sostegno, fisso o ribaltabile. Installazione di allarme acustico visivo per servizi igienici. Installazione di mappa tattile quale rappresentazione della planimetria di un ambiente. SERVIZI IGIENICI SPOGLIATOI: Posizionamento/ riposizionamento degli accessori ad altezze adeguate Installazione di allarme acustico visivo per servizi igienici. Installazione di mappa tattile quale rappresentazione della planimetria di un ambiente.	Cod. ISIO3 Cod. ISIO2 Cod. IS02 Cod. ILI03  Cod. ISIO3 Cod. IS02 Cod. ILI03
SICUREZZA	Formare un numero adeguato di lavoratori sulla gestione delle procedure di emergenza ed evacuazione in presenza di persone con esigenze specifiche (disabilità motoria, sensoriale e cognitiva e sulla LIS). Installazione dell'impianto di allarme acustico presente con installazione di elementi luminosi. Installazione di allarme acustico visivo per servizi igienici. Inserimento di segnaletica informativa e di orientamento.	--- Cod. IS01 Cod. IS02 Cod. ICO01

**GIUDIZIO COMPLESSIVO SUL LIVELLO DI ACCESSIBILITÀ**

MACRO CATEGORIA CRITICITÀ	RAGGIUNGIBILITÀ	ACCESSO EDIFICIO	COLLEGAMENTI VERTICALI	COLLEGAMENTI ORIZZONTALI	SERVIZI IGIENICI DEDICATI	SICUREZZA
	3	3	-	2	2	3
	4	4	-	4	4	2
	2	2	-	2	3	2
	3	3	-	3	4	3

**INDICAZIONI/CRITERI DI PRIORITÀ**








	Punteggi assegnabili	Punteggio assegnato
Bene immobile di interesse strategico <small>(valore 1 = altamente strategico; valore 2 = strategico; valore 3 = moderatamente strategico valore 4 = non strategico)</small>	1-4	2
Livello di accessibilità (gravità delle non conformità rilevate)	1-4	2,90
Bene immobile soggetto a interventi edilizi già programmati dall'A.C. <small>(valore 0 a interventi già programmati; valore 1 a interventi non ancora programmati)</small>	0-1	1
Segnalazioni pervenute (da Amministrazione o portatori di interessi) <small>(valore 0 a situazioni segnalate; valore 1 a situazioni non segnalate)</small>	0-1	1
<b>TOTALE PUNTEGGIO</b>		<b>6,90</b>

**OSSERVAZIONI FINALI**

Si segnala la presenza negli spogliatoi di asciugacapelli ad altezza inadeguata per persone su sedia a ruote.  
Si segnala inoltre la presenza di serramenti alti, senza comando di apertura manuale, quindi inaccessibili per persone in carrozzina.






MACRO CATEGORIA	FOTOGRAFIE		
RAGGIUNGIBILITÀ			
ACCESSO EDIFICIO/AREA			
COLLEGAMENTI VERTICALI			
COLLEGAMENTI ORIZZONTALI			
SERVIZI IGIENICI DEDICATI			
SICUREZZA			



## CENTRO NATATORIO

Denominazione	Centro Natatorio	Zona	Periferia
Via/Piazza	Via Verga, n.3	Codice identificativo	CS2
Funzione principale	Piscina Comunale	Vincoli sull'immobile	nessuno

### FOTO



### INQUADRAMENTO TERRITORIALE



























### LEGENDA

4	Accessibile in autonomia
3	Accessibile con difficoltà
2	Accessibile con accompagnatore/parzialmente accessibile
1	Non accessibile



## RILIEVO CRITICITÀ





MACRO CATEGORIA	CARATTERISTICHE E CRITICITÀ	CATEGORIA DISABILITÀ	GIUDIZIO
RAGGIUNGIBILITÀ	<p>Parcheggio riservato sprovvisto di segnaletica orizzontale e verticale.</p> <p>Assenza di protezione del percorso pedonale di avvicinamento.</p> <p>Assenza di segnalazione tattilo plantare come linea guida alle persone non vedenti.</p> <p>Assenza di segnaletica informativa esterna.</p>		2
			4
			2
			2
ACCESSO EDIFICIO/AREA	<p>Presenza di sconnessioni e deformazioni diffuse di porzioni della pavimentazione esistente.</p> <p>Assenza di segnalazione tattilo-plantare per l'intercettazione di pubblici servizi.</p> <p>Assenza di segnaletica informativa esterna.</p> <p>Assenza di segnaletica informativa (mappa tattile) e di orientamento su supporto.</p> <p>Presenza di porzione di percorso/marciapiede con pendenza eccessiva.</p> <p>Presenza di serramento vetrato non conforme (profilo inferiore &lt; 40 cm).</p> <p>Presenza disconnessione in corrispondenza di pozzetto o chiusino lungo il percorso pedonale verso il bar e in prossimità dell'accesso al bar.</p> <p>Sportello pubblico con altezza non adeguata (bancone bar).</p>		2
			4
			2
			3
COLLEGAMENTI VERTICALI	---		-
			-
			-
			-
COLLEGAMENTI ORIZZONTALI	<p>AREA ESTERNA</p> <p>Presenza di sconnessioni e deformazioni diffuse di porzioni della pavimentazione esistente.</p> <p>Assenza di segnalazione tattilo plantare (attenzione/ servizio/pericolo valicabile) sul perimetro delle vasche.</p> <p>Assenza di segnalazione tattilo plantare come linea guida alle persone non vedenti.</p> <p>Assenza di segnaletica informativa (mappa tattile) e di orientamento su supporto.</p> <p>Presenza su percorso pedonale di dislivello causato da gradino/i di H complessiva 2,5/30 cm.</p> <p>Presenza su percorso pedonale di dislivello causato da gradino/i di altezza massima 5 cm.</p> <p>EDIFICIO</p> <p>Presenza di serramento vetrato non conforme (profilo inferiore &lt; 40 cm).</p>		2
			4
			2
			3
SERVIZI IGIENICI DEDICATI	<p>SERVIZIO IGIENICO FRUITORI:</p> <p>Presenza su percorso pedonale di dislivello causato da gradino/i di altezza complessiva 2,5/30 cm.</p> <p>Mancanza/carenza di accessori per bagno accessibile ai sensi del D.M. 236/89.</p> <p>SERVIZI IGIENICI SPOGLIATOI:</p> <p>Assenza di sanitari, maniglioni ed accessori conformi in servizio igienico esistente.</p> <p>Assenza di segnaletica informativa e di orientamento.</p> <p>SERVIZIO IGIENICO INFERMERIA:</p> <p>Assenza di servizio igienico accessibile al piano.</p> <p>TUTTI I SERVIZI:</p> <p>Assenza di segnaletica informativa (mappa tattile) e di orientamento su supporto.</p>		1
			4
			3
			3
SICUREZZA	<p>Assenza di personale formato sulla gestione dell'emergenza in presenza di persone con esigenze specifiche (disabilità motoria, sensoriale e cognitiva).</p> <p>Assenza di impianto di allarme acustico/visivo all'interno dell'intera struttura.</p> <p>Assenza di segnaletica informativa e di orientamento.</p>		2
			2
			2
			3



## IPOTESI DI INTERVENTO

	DESCRIZIONE INTERVENTI DI RISOLUZIONE	INTERVENTI STANDARD
RAGGIUNGIBILITÀ	<p>Realizzazione di segnaletica orizzontale e verticale a identificazione dello stallo riservato ai sensi del D.M. 236/89.</p> <p>Inserimento di paletto/archetto para-pedonale in acciaio.</p> <p>Inserimento di segnalazione tattile costituita da fascia trattata a righe parallele.</p> <p>Inserimento di segnaletica informativa e di orientamento.</p>	<p>Cod. ISR04</p> <p>Cod. IPM05</p> <p>Cod. IL01</p> <p>Cod. ISC01</p>
ACCESSO EDIFICIO/AREA	<p>Adeguamento della pavimentazione dissestata o inadeguata tramite rifacimento.</p> <p>Intercettazione del pubblico servizio con collocazione di segnaletica tattilo plantare sul /percorso.</p> <p>Inserimento di segnaletica informativa e di orientamento.</p> <p>Installazione di mappa tattile quale rappresentazione della planimetria di un ambiente.</p> <p>Demolizione della rampa esistente e ricostruzione della stessa con pendenza corretta</p> <p>Sostituzione del serramento vetrato esistente con un altro provvisto di parte cieca fino all'altezza di 40 cm.</p> <p>Adeguamento percorso tramite riposizionamento del chiusino lungo il percorso pedonale verso il bar e in prossimità dell'accesso al bar.</p> <p>Installazione/creazione di bancone bar con il piano ad altezza di cm 90 dal pavimento.</p>	<p>Cod. IPM01</p> <p>Cod. IL03</p> <p>Cod.ISC01</p> <p>Cod. ILI03</p> <p>Cod. ID04</p> <p>Cod. ISE02</p> <p>Cod. IPM04</p> <p>Cod. IAR02</p>
COLLEGAMENTI VERTICALI	---	---
COLLEGAMENTI ORIZZONTALI	<p>AREA ESTERNA</p> <p>Adeguamento della pavimentazione dissestata o inadeguata tramite rifacimento.</p> <p>Inserimento di segnalazione tattilo plantare costituita da fascia di larghezza 40 cm indicazione di pericolo valicabile attorno alle piscine</p> <p>Nuova realizzazione di percorso a raso con caratteristiche conformi al D.M. 236/89.</p> <p>Installazione di mappa tattile quale rappresentazione della planimetria di un ambiente.</p> <p>Raccordo del percorso attraverso la creazione di una rampa con pendenza non superiore al 5%.</p> <p>Eliminazione del dislivello attraverso la realizzazione di un raccordo della pavimentazione.</p> <p>EDIFICIO</p> <p>Sostituzione del serramento vetrato esistente con un altro provvisto di parte cieca fino all'altezza di 40 cm.</p>	<p>Cod. IPM01</p> <p>Cod. IL02</p> <p>Cod. IL01</p> <p>Cod. IPM02</p> <p>Cod. ID02</p> <p>Cod. ID03</p> <p>Cod. ISE02</p>
SERVIZI IGIENICI DEDICATI	<p>SERVIZIO IGIENICO FRUITORI:</p> <p>Raccordo del percorso attraverso la creazione di una rampa con pendenza non superiore al 5%.</p> <p>Posizionamento/ riposizionamento degli accessori ad altezze adeguate</p> <p>SERVIZI IGIENICI SPOGLIATOI:</p> <p>Il wc esistente, con dimensioni conformi, dovrà essere attrezzato con: lavabo, wc, specchio, maniglioni, corrimano, e accessori annessi.</p> <p>Inserimento di segnaletica informativa e di orientamento.</p> <p>SERVIZIO IGIENICO INFERMERIA:</p> <p>Assenza di servizio igienico accessibile al piano.</p> <p>TUTTI I SERVIZI:</p> <p>Installazione di mappa tattile quale rappresentazione della planimetria di un ambiente.</p>	<p>Cod. ID01</p> <p>Cod. ISI03</p> <p>Cod. ISI04</p> <p>Cod. ICO01</p> <p>Cod. ISI01</p> <p>Cod. ILI03</p>
SICUREZZA	<p>Formare un numero adeguato di lavoratori sulla gestione delle procedure di emergenza ed evacuazione in presenza di persone con esigenze specifiche (disabilità motoria, sensoriale e cognitiva e sulla LIS).</p> <p>Installazione dell'impianto di allarme acustico presente con installazione di elementi luminosi.</p> <p>Inserimento di segnaletica informativa e di orientamento.</p>	<p>---</p> <p>Cod. IS01</p> <p>Cod. ICO01</p>

**GIUDIZIO COMPLESSIVO SUL LIVELLO DI ACCESSIBILITÀ**

MACRO CATEGORIA CRITICITÀ	RAGGIUNGIBILITÀ	ACCESSO EDIFICIO	COLLEGAMENTI VERTICALI	COLLEGAMENTI ORIZZONTALI	SERVIZI IGIENICI DEDICATI	SICUREZZA
	2	2	-	2	1	2
	4	4	-	4	4	2
	2	2	-	2	3	2
	2	3	-	3	3	3











**INDICAZIONI/CRITERI DI PRIORITÀ**

	Punteggi assegnabili	Punteggio assegnato
Bene immobile di interesse strategico <small>(valore 1 = altamente strategico; valore 2 = strategico; valore 3 = moderatamente strategico valore 4 = non strategico)</small>	1-4	2
Livello di accessibilità (gravità delle non conformità rilevate)	1-4	2,60
Bene immobile soggetto a interventi edilizi già programmati dall'A.C. <small>(valore 0 a interventi già programmati; valore 1 a interventi non ancora programmati)</small>	0-1	1
Segnalazioni pervenute (da Amministrazione o portatori di interessi) <small>(valore 0 a situazioni segnalate; valore 1 a situazioni non segnalate)</small>	0-1	1
<b>TOTALE PUNTEGGIO</b>		<b>6,60</b>

**OSSERVAZIONI FINALI**

Si segnala che mancano rampe pedonali accessibili nelle vasche di lavaggio piedi prima dell'accesso alle piscine. Non è presente alcun sollevatore o ausilio meccanico per permettere l'accesso alle vasche da parte di persone con impedite o ridotte capacità motorie.



MACRO CATEGORIA	FOTOGRAFIE		
RAGGIUNGIBILITÀ			
ACCESSO EDIFICIO/AREA			
COLLEGAMENTI VERTICALI			
COLLEGAMENTI ORIZZONTALI			
SERVIZI IGIENICI DEDICATI			
SICUREZZA			



## PALESTRA

Denominazione	Palestra	Zona	Periferia
Via/Piazza	Via Verga	Codice identificativo	CS3
Funzione principale	Palestra	Vincoli sull'immobile	nessuno

### FOTO



### INQUADRAMENTO TERRITORIALE



### LEGENDA

4	Accessibile in autonomia
3	Accessibile con difficoltà
2	Accessibile con accompagnatore/parzialmente accessibile
1	Non accessibile



## RILIEVO CRITICITÀ

MACRO CATEGORIA	CARATTERISTICHE E CRITICITÀ	CATEGORIA DISABILITÀ	GIUDIZIO
RAGGIUNGIBILITÀ	<p>Parcheggio riservato sprovvisto di segnaletica orizzontale e verticale.</p> <p>Presenza su percorso pedonale di dislivello causato da gradino/i di altezza complessiva 2,5/30 cm in corrispondenza di un attraversamento pedonale.</p> <p>Assenza di segnaletica informativa esterna.</p>		3
			4
			2
			3
ACCESSO EDIFICIO/AREA	<p>Assenza di segnaletica informativa esterna</p> <p>Assenza di segnalazione tattilo-plantare per l'intercettazione di pubblici servizi.</p> <p>Assenza di segnaletica informativa (mappa tattile) e di orientamento su supporto.</p>		4
			4
			2
			3
COLLEGAMENTI VERTICALI	---		-
			-
			-
			-
COLLEGAMENTI ORIZZONTALI	<p>Assenza di segnalazione tattilo-plantare per interni come linea guida all'orientamento delle persone non vedenti.</p> <p>Assenza di segnalazione tattilo-plantare per non vedenti per interni di segnalazione presenza rampa/scala sulle tribune.</p> <p>Presenza di serramento interno non adeguato.</p> <p>Assenza di percorso/pavimentazione a raso accessibile (per via di fuga).</p> <p>Assenza di segnaletica informativa e di orientamento.</p>		3
			4
			2
			3
SERVIZI IGIENICI DEDICATI	<p>SERVIZIO IGIENICO SPETTATORI:</p> <p>Assenza di segnaletica informativa (mappa tattile) e di orientamento su supporto.</p> <p>SERVIZI IGIENICI SPOGLIATOI:</p> <p>Assenza di servizio igienico accessibile.</p> <p>Presenza di serramento interno non adeguato per dimensioni.</p> <p>Assenza di segnaletica informativa (mappa tattile) e di orientamento su supporto.</p>		2
			4
			3
			4
SICUREZZA	<p>Assenza di personale formato sulla gestione dell'emergenza in presenza di persone con esigenze specifiche (disabilità motoria, sensoriale e cognitiva).</p> <p>Presenza su uscite di sicurezza di dislivello/gradino di altezza complessiva 2,5/100 cm.</p> <p>Assenza di percorso/pavimentazione a raso accessibile (per via di fuga).</p> <p>Assenza di impianto di allarme acustico/visivo all'interno dell'intera struttura</p> <p>Assenza di segnaletica informativa e di orientamento.</p>		1
			2
			2
			3









## IPOTESI DI INTERVENTO

	DESCRIZIONE INTERVENTI DI RISOLUZIONE	INTERVENTI STANDARD
RAGGIUNGIBILITÀ	Realizzazione di segnaletica orizzontale e verticale a identificazione dello stallo riservato ai sensi del D.M. 236/89. Raccordo del percorso attraverso la creazione, con asporto di materiale, di rampa conforme. Inserimento di segnaletica informativa e di orientamento.	Cod. ISR04 Cod. ID01 Cod. ISC01
ACCESSO EDIFICIO/AREA	Inserimento di segnaletica informativa e di orientamento. Intercettazione del pubblico servizio attraverso la collocazione di adeguata segnaletica tattile plantare sul marciapiede/percorso. Installazione di mappa tattile quale rappresentazione della planimetria di un ambiente.	Cod. ISC01  Cod. IL03 Cod. ILI03
COLLEGAMENTI VERTICALI	---	---
COLLEGAMENTI ORIZZONTALI	Inserimento di segnalazione tattile con fascia di larghezza 60 cm trattata a righe parallele. Realizzazione di fascia a pavimento per segnalazione di inizio e fine di rampa scala sulle tribune. Sostituzione di serramento esistente. Inserimento di segnaletica informativa e di orientamento.	Cod. ILI01 Cod. ILI02 Cod. ISE01 Cod. ICO01
SERVIZI IGIENICI DEDICATI	SERVIZIO IGIENICO SPETTATORI: Installazione di mappa tattile quale rappresentazione della planimetria di un ambiente.  SERVIZI IGIENICI SPOGLIATOI: Realizzazione di un servizio igienico a norma del D.M. 236/89. Sostituzione di serramento esistente. Installazione di mappa tattile quale rappresentazione della planimetria di un ambiente.	Cod. ILI03  Cod. ISI01 Cod. ISE01 Cod. ILI03
SICUREZZA	Formare un numero adeguato di lavoratori sulla gestione delle procedure di emergenza ed evacuazione in presenza di persone con esigenze specifiche (disabilità motoria, sensoriale e cognitiva e sulla LIS). Raccordo del percorso attraverso la installazione di una rampa amovibile. Nuova realizzazione di percorso a raso con caratteristiche conformi al D.M. 236/89 (per via di fuga). Installazione dell'impianto di allarme acustico presente con installazione di elementi luminosi. Inserimento di segnaletica informativa e di orientamento.	--- Cod. ID05  Cod. IPM02 Cod. IS01 Cod. ICO01

**GIUDIZIO COMPLESSIVO SUL LIVELLO DI ACCESSIBILITÀ**

MACRO CATEGORIA CRITICITÀ	RAGGIUNGIBILITÀ	ACCESSO EDIFICIO	COLLEGAMENTI VERTICALI	COLLEGAMENTI ORIZZONTALI	SERVIZI IGIENICI DEDICATI	SICUREZZA
	3	4	-	3	2	1
	4	4	-	4	4	2
	2	2	-	2	3	2
	3	3	-	3	4	3

**INDICAZIONI/CRITERI DI PRIORITÀ**

	Punteggi assegnabili	Punteggio assegnato
Bene immobile di interesse strategico <small>(valore 1 = altamente strategico; valore 2 = strategico; valore 3 = moderatamente strategico valore 4 = non strategico)</small>	1-4	2
Livello di accessibilità (gravità delle non conformità rilevate)	1-4	2,90
Bene immobile soggetto a interventi edilizi già programmati dall'A.C. <small>(valore 0 a interventi già programmati; valore 1 a interventi non ancora programmati)</small>	0-1	1
Segnalazioni pervenute (da Amministrazione o portatori di interessi) <small>(valore 0 a situazioni segnalate; valore 1 a situazioni non segnalate)</small>	0-1	1
<b>TOTALE PUNTEGGIO</b>		<b>6,90</b>

**OSSERVAZIONI FINALI**

--



MACRO CATEGORIA	FOTOGRAFIE		
RAGGIUNGIBILITÀ			
ACCESSO EDIFICIO/AREA			
COLLEGAMENTI VERTICALI			
COLLEGAMENTI ORIZZONTALI			
SERVIZI IGIENICI DEDICATI			
SICUREZZA			



### CAMPI POLIVALENTI (TENNIS, BASKET, CALCETTO, BEACH VOLLEY)

Denominazione	Campi polivalenti	Zona	Periferia
Via/Piazza	Via Verga	Codice identificativo	CS4
Funzione principale	Campo da tennis, basket, calcetto, beach volley	Vincoli sull'immobile	nessuno

#### FOTO



#### INQUADRAMENTO TERRITORIALE



#### LEGENDA

4	Accessibile in autonomia
3	Accessibile con difficoltà
2	Accessibile con accompagnatore/parzialmente accessibile
1	Non accessibile



## RILIEVO CRITICITÀ





MACRO CATEGORIA	CARATTERISTICHE E CRITICITÀ	CATEGORIA DISABILITÀ	GIUDIZIO
RAGGIUNGIBILITÀ	<p>Parcheggio riservato sprovvisto di segnaletica orizzontale e verticale.</p> <p>Assenza di segnalazione tattilo plantare come linea guida alle persone non vedenti.</p> <p>Assenza di segnaletica informativa esterna.</p>		2
			4
			2
			2
ACCESSO EDIFICIO/AREA	<p>Assenza di segnaletica informativa esterna.</p> <p>Presenza di sconessioni e deformazioni diffuse di porzioni della pavimentazione esistente.</p> <p>Assenza di segnalazione tattilo-plantare per l'intercettazione di pubblici servizi.</p> <p>Assenza di segnaletica informativa (mappa tattile) e di orientamento su supporto.</p> <p>Presenza di porzione di percorso/marciapiede con pendenza eccessiva.</p> <p>BAR:</p> <p>Presenza su percorso pedonale di dislivello causato da gradino/i di altezza massima 5 cm.</p> <p>Presenza di serramento vetrato non conforme (profilo inferiore &lt; 40 cm).</p>		2
			4
			2
			3
COLLEGAMENTI VERTICALI	---		-
			-
			-
			-
COLLEGAMENTI ORIZZONTALI	<p>Assenza di percorso/pavimentazione a raso accessibile.</p> <p>Assenza di segnalazione tattilo plantare come linea guida alle persone non vedenti</p> <p>Assenza di segnalazione tattilo plantare ad inizio e fine rampa/scale (attenzione/ servizio/pericolo valicabile).</p> <p>Assenza di segnaletica informativa (mappa tattile) e di orientamento su supporto.</p>		1
			4
			2
			4
SERVIZI IGIENICI DEDICATI	<p>Mancanza/carenza di accessori per bagno accessibile ai sensi del D.M. 236/89.</p> <p>Assenza di segnaletica informativa (mappa tattile) e di orientamento su supporto.</p>		3
			4
			3
			4
SICUREZZA	<p>Assenza di personale formato sulla gestione dell'emergenza in presenza di persone con esigenze specifiche (disabilità motoria, sensoriale e cognitiva).</p> <p>Assenza di impianto di allarme acustico/visivo all'interno dell'intera struttura</p> <p>Assenza di segnaletica informativa esterna.</p>		2
			2
			2
			3



## IPOTESI DI INTERVENTO

	DESCRIZIONE INTERVENTI DI RISOLUZIONE	INTERVENTI STANDARD
RAGGIUNGIBILITÀ	Realizzazione di segnaletica orizzontale e verticale a identificazione dello stallo riservato ai sensi del D.M. 236/89. Inserimento di segnalazione tattile costituita da fascia trattata a righe parallele. Inserimento di segnaletica informativa e di orientamento.	Cod. ISR04 Cod. IL01 Cod. ISC01
ACCESSO EDIFICIO/AREA	Inserimento di segnaletica informativa e di orientamento. Adeguamento della pavimentazione dissestata o inadeguata tramite rifacimento. Intercettazione del pubblico servizio attraverso la collocazione di adeguata segnaletica tattile plantare sul marciapiede/percorso. Installazione di mappa tattile quale rappresentazione della planimetria di un ambiente. Demolizione della rampa esistente e ricostruzione della stessa con pendenza corretta  BAR: Eliminazione del dislivello attraverso la realizzazione di un raccordo della pavimentazione. Sostituzione del serramento vetrato esistente con un altro provvisto di parte cieca fino all'altezza di 40 cm.	Cod. ISC01 Cod. IPM01  Cod. IL03 Cod. ILI03 Cod. ID04  Cod. ID03 Cod. ISE02
COLLEGAMENTI VERTICALI	---	---
COLLEGAMENTI ORIZZONTALI	Nuova realizzazione di percorso a raso con caratteristiche conformi al D.M. 236/89. Inserimento di segnalazione tattile costituita da fascia trattata a righe parallele. Inserimento di segnalazione tattile plantare costituita da fascia di larghezza 40 cm indicazione di pericolo valicabile. Installazione di mappa tattile quale rappresentazione della planimetria di un ambiente.	Cod. IPM02 Cod. IL01  Cod. IL02 Cod. ILI03
SERVIZI IGIENICI DEDICATI	Posizionamento/ riposizionamento degli accessori ad altezze adeguate Installazione di mappa tattile quale rappresentazione della planimetria di un ambiente.	Cod. ISI03 Cod. ILI03
SICUREZZA	Formare un numero adeguato di lavoratori sulla gestione delle procedure di emergenza ed evacuazione in presenza di persone con esigenze specifiche (disabilità motoria, sensoriale e cognitiva e sulla LIS). Installazione dell'impianto di allarme acustico presente con installazione di elementi luminosi. Inserimento di segnaletica informativa e di orientamento.	--- Cod. ISO1 Cod. ISC01

**GIUDIZIO COMPLESSIVO SUL LIVELLO DI ACCESSIBILITÀ**

MACRO CATEGORIA CRITICITÀ	RAGGIUNGIBILITÀ	ACCESSO EDIFICIO	COLLEGAMENTI VERTICALI	COLLEGAMENTI ORIZZONTALI	SERVIZI IGIENICI DEDICATI	SICUREZZA
	2	2	-	1	3	2
	4	4	-	4	4	2
	2	2	-	2	3	2
	2	3	-	4	4	3


















**INDICAZIONI/CRITERI DI PRIORITÀ**

	Punteggi assegnabili	Punteggio assegnato
Bene immobile di interesse strategico <small>(valore 1 = altamente strategico; valore 2 = strategico; valore 3 = moderatamente strategico valore 4 = non strategico)</small>	1-4	2
Livello di accessibilità (gravità delle non conformità rilevate)	1-4	2,75
Bene immobile soggetto a interventi edilizi già programmati dall'A.C. <small>(valore 0 a interventi già programmati; valore 1 a interventi non ancora programmati)</small>	0-1	1
Segnalazioni pervenute (da Amministrazione o portatori di interessi) <small>(valore 0 a situazioni segnalate; valore 1 a situazioni non segnalate)</small>	0-1	1
<b>TOTALE PUNTEGGIO</b>		<b>6,75</b>

**OSSERVAZIONI FINALI**

--



MACRO CATEGORIA	FOTOGRAFIE		
RAGGIUNGIBILITÀ			
ACCESSO EDIFICIO/AREA			
COLLEGAMENTI VERTICALI			
COLLEGAMENTI ORIZZONTALI			
SERVIZI IGIENICI DEDICATI			
SICUREZZA			





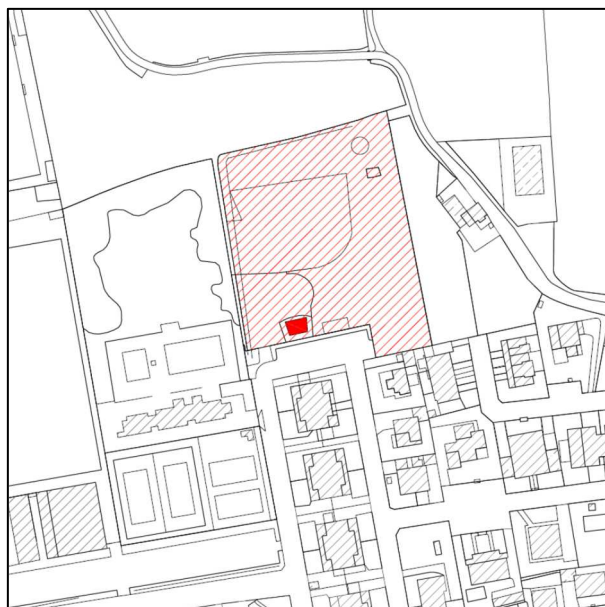
### AREA FESTE

Denominazione	Area feste	Zona	Periferia
Via/Piazza	Via Verga	Codice identificativo	AV1
Funzione principale	Area feste	Vincoli sull'immobile	nessuno

### FOTO



























### INQUADRAMENTO TERRITORIALE



### LEGENDA

4	Accessibile in autonomia
3	Accessibile con difficoltà
2	Accessibile con accompagnatore/parzialmente accessibile
1	Non accessibile

**RILIEVO CRITICITÀ**





MACRO CATEGORIA	CARATTERISTICHE E CRITICITÀ	CATEGORIA DISABILITÀ	GIUDIZIO
RAGGIUNGIBILITÀ	Parcheggio riservato sprovvisto di segnaletica orizzontale e verticale. Assenza di segnalazione tattilo plantare come linea guida alle persone non vedenti.		3
			4
			2
			4
ACCESSO EDIFICIO/AREA	Assenza di percorso/pavimentazione a raso accessibile. Assenza di segnalazione tattilo-plantare per l'intercettazione di pubblici servizi. Assenza di segnaletica informativa (mappa tattile) e di orientamento su supporto.		1
			4
			2
			4
COLLEGAMENTI VERTICALI	---		-
			-
			-
			-
COLLEGAMENTI ORIZZONTALI	AREA ESTERNA Assenza di percorso/pavimentazione a raso accessibile. Assenza di spazio per la sosta di persona su sedia a ruote o adeguamento dimensionale dello stallo a corredo di seduta preesistente. Assenza di segnalazione tattilo plantare come linea guida alle persone non vedenti PALCO Assenza di segnalazione tattilo plantare ad inizio e fine rampa/scale (attenzione/ servizio/pericolo valicabile). Presenza di porzione di percorso/marciapiede con pendenza eccessiva. Presenza di ostacolo costituito da elemento arboreo/arbustivo.		1
			4
			2
			4
SERVIZI IGIENICI DEDICATI	Assenza di segnaletica informativa esterna. Presenza su percorso pedonale di dislivello causato da gradino/i di altezza massima 5 cm. Mancanza/carenza di accessori per bagno accessibile ai sensi del D.M. 236/89. Assenza di segnaletica informativa (mappa tattile) e di orientamento su supporto.		3
			4
			3
			3
SICUREZZA	Assenza di via di fuga con pavimentazione a raso accessibile. Assenza di impianto di allarme acustico/visivo all'interno dell'intera struttura. Assenza di impianto di allarme acustico/visivo all'interno dei blocchi bagni.		1
			2
			2
			4



## IPOTESI DI INTERVENTO

	DESCRIZIONE INTERVENTI DI RISOLUZIONE	INTERVENTI STANDARD
RAGGIUNGIBILITÀ	Realizzazione di segnaletica orizzontale e verticale a identificazione dello stallo riservato ai sensi del D.M. 236/89. Inserimento di segnalazione tattile costituita da fascia trattata a righe parallele.	Cod. ISR04 Cod. IL01
ACCESSO EDIFICIO/AREA	Nuova realizzazione di percorso a raso con caratteristiche conformi al D.M. 236/89. Intercettazione del pubblico servizio attraverso la collocazione di adeguata segnaletica tattile plantare sul marciapiede/percorso. Installazione di mappa tattile quale rappresentazione della planimetria di un ambiente.	Cod. IPM02  Cod. IL03 Cod. ILI03
COLLEGAMENTI VERTICALI	---	---
COLLEGAMENTI ORIZZONTALI	AREA ESTERNA Nuova realizzazione di percorso a raso con caratteristiche conformi al D.M. 236/89. Ristrutturazione od ampliamento della pavimentazione di corredo a seduta esistente. Inserimento di segnalazione tattile costituita da fascia trattata a righe parallele. PALCO Inserimento di segnalazione tattile plantare costituita da fascia di larghezza 40 cm indicazione di pericolo valicabile. Demolizione della rampa esistente e ricostruzione della stessa con pendenza corretta. Potatura di elemento arboreo/arbustivo ostacolante il transito.	Cod. IPM02 Cod. ISR02 Cod. IL01  Cod. IL02 Cod. ID04 Cod. IPM09
SERVIZI IGIENICI DEDICATI	Inserimento di segnaletica informativa e di orientamento. Eliminazione del dislivello attraverso la realizzazione di un raccordo della pavimentazione. Posizionamento/ riposizionamento degli accessori ad altezze adeguate Installazione di mappa tattile quale rappresentazione della planimetria di un ambiente.	Cod. ISC01 Cod. ID03 Cod. ISIO3 Cod. ILI03
SICUREZZA	Nuova realizzazione di percorso a raso con caratteristiche conformi al D.M. 236/89. Installazione dell'impianto di allarme acustico presente con installazione di elementi luminosi. Installazione di allarme acustico visivo per servizi igienici.	Cod. IPM02 Cod. IS01 Cod. IS02

**GIUDIZIO COMPLESSIVO SUL LIVELLO DI ACCESSIBILITÀ**

MACRO CATEGORIA CRITICITÀ	RAGGIUNGIBILITÀ	ACCESSO EDIFICIO	COLLEGAMENTI VERTICALI	COLLEGAMENTI ORIZZONTALI	SERVIZI IGIENICI DEDICATI	SICUREZZA
	3	1	-	1	3	1
	4	4	-	4	4	2
	2	2	-	2	3	2
	4	4	-	4	3	4










**INDICAZIONI/CRITERI DI PRIORITÀ**

	Punteggi assegnabili	Punteggio assegnato
Bene immobile di interesse strategico <small>(valore 1 = altamente strategico; valore 2 = strategico; valore 3 = moderatamente strategico valore 4 = non strategico)</small>	1-4	2
Livello di accessibilità (gravità delle non conformità rilevate)	1-4	2,85
Bene immobile soggetto a interventi edilizi già programmati dall'A.C. <small>(valore 0 a interventi già programmati; valore 1 a interventi non ancora programmati)</small>	0-1	1
Segnalazioni pervenute (da Amministrazione o portatori di interessi) <small>(valore 0 a situazioni segnalate; valore 1 a situazioni non segnalate)</small>	0-1	1
<b>TOTALE PUNTEGGIO</b>		<b>6,85</b>

**OSSERVAZIONI FINALI**

--



MACRO CATEGORIA	FOTOGRAFIE		
RAGGIUNGIBILITÀ			
ACCESSO EDIFICIO/AREA			
COLLEGAMENTI VERTICALI			
COLLEGAMENTI ORIZZONTALI			
SERVIZI IGIENICI DEDICATI			
SICUREZZA			



## PARCO MARTIRI DI CEFALONIA

Denominazione	Parco Martiri di Cefalonia	Zona	Centrale
Via/Piazza	Via Lodigiani Leila	Codice identificativo	AV2
Funzione principale	Giardino pubblico	Vincoli sull'immobile	Nessuno

### FOTO



### INQUADRAMENTO TERRITORIALE



























### LEGENDA

4	Accessibile in autonomia
3	Accessibile con difficoltà
2	Accessibile con accompagnatore/parzialmente accessibile
1	Non accessibile



## RILIEVO CRITICITÀ

MACRO CATEGORIA	CARATTERISTICHE E CRITICITÀ	CATEGORIA DISABILITÀ	GIUDIZIO
RAGGIUNGIBILITÀ	Carenza di segnaletica informativa esterna. Assenza di segnalazione tattilo plantare come linea guida alle persone non vedenti. Assenza di segnalazione tattilo-plantare per l'intercettazione di pubblici servizi. Assenza di percorso/pavimentazione a raso accessibile. Parcheggio riservato sprovvisto di segnaletica orizzontale e verticale.		1
			4
			2
			3
ACCESSO EDIFICIO/AREA	Assenza di percorso/pavimentazione a raso accessibile. Assenza di segnalazione tattilo plantare come linea guida alle persone non vedenti. Assenza di segnaletica informativa (mappa tattile) e di orientamento su supporto.		1
			4
			2
			4
COLLEGAMENTI VERTICALI	---		-
			-
			-
			-
COLLEGAMENTI ORIZZONTALI	Assenza di percorso/pavimentazione a raso accessibile per raggiungimento panchine. Assenza di spazio per la sosta di persona su sedia a ruote o adeguamento dimensionale dello stallo a corredo di seduta preesistente. Assenza di segnalazione tattilo-plantare per interni come linea guida all'orientamento delle persone non vedenti.		1
			4
			2
			4
SERVIZI IGIENICI DEDICATI	--		-
			-
			-
			-
SICUREZZA	---		-
			-
			-
			-







## IPOTESI DI INTERVENTO

	DESCRIZIONE INTERVENTI DI RISOLUZIONE	INTERVENTI STANDARD
RAGGIUNGIBILITÀ	<p>Inserimento di segnaletica informativa e di orientamento.</p> <p>Inserimento di segnalazione tattile costituita da fascia trattata a righe parallele.</p> <p>Intercettazione del pubblico servizio con collocazione di segnaletica tattile plantare sul percorso.</p> <p>Nuova realizzazione di percorso a raso con caratteristiche conformi al D.M. 236/89.</p> <p>Realizzazione di segnaletica orizzontale e verticale a identificazione dello stallo riservato ai sensi del D.M. 236/89.</p>	<p>Cod. ISC01</p> <p>Cod. IL01</p> <p>Cod. IL03</p> <p>Cod. IPM02</p> <p>Cod. ISR04</p>
ACCESSO EDIFICIO/AREA	<p>Nuova realizzazione di percorso a raso con caratteristiche conformi al D.M. 236/89.</p> <p>Inserimento di segnalazione tattile costituita da fascia trattata a righe parallele.</p> <p>Installazione di mappa tattile quale rappresentazione della planimetria di un ambiente.</p>	<p>Cod. IPM02</p> <p>Cod. IL01</p> <p>Cod. ILI03</p>
COLLEGAMENTI VERTICALI	---	---
COLLEGAMENTI ORIZZONTALI	<p>Nuova realizzazione di percorso a raso con caratteristiche conformi al D.M. 236/89, per raggiungimento panchine.</p> <p>Ristrutturazione od ampliamento della pavimentazione di corredo a seduta esistente.</p> <p>Inserimento di segnalazione tattile costituita da fascia trattata a righe parallele.</p>	<p>Cod. IPM02</p> <p>Cod. ISR02</p> <p>Cod. IL01</p>
SERVIZI IGIENICI DEDICATI	---	---
SICUREZZA	---	---



**GIUDIZIO COMPLESSIVO SUL LIVELLO DI ACCESSIBILITÀ**

MACRO CATEGORIA CRITICITÀ	RAGGIUNGIBILITÀ	ACCESSO EDIFICIO	COLLEGAMENTI VERTICALI	COLLEGAMENTI ORIZZONTALI	SERVIZI IGIENICI DEDICATI	SICUREZZA
	1	1	-	1	-	-
	4	4	-	4	-	-
	2	2	-	2	-	-
	3	4	-	4	-	-


**INDICAZIONI/CRITERI DI PRIORITÀ**

	Punteggi assegnabili	Punteggio assegnato
Bene immobile di interesse strategico <small>(valore 1 = altamente strategico; valore 2 = strategico; valore 3 = moderatamente strategico valore 4 = non strategico)</small>	1-4	3
Livello di accessibilità (gravità delle non conformità rilevate)	1-4	2,66
Bene immobile soggetto a interventi edilizi già programmati dall'A.C. <small>(valore 0 a interventi già programmati; valore 1 a interventi non ancora programmati)</small>	0-1	1
Segnalazioni pervenute (da Amministrazione o portatori di interessi) <small>(valore 0 a situazioni segnalate; valore 1 a situazioni non segnalate)</small>	0-1	1
<b>TOTALE PUNTEGGIO</b>		<b>7,66</b>

**OSSERVAZIONI FINALI**

Non sono presenti giochi inclusivi per bambini con impedito o ridotte capacità motorie.



MACRO CATEGORIA	FOTOGRAFIE	
RAGGIUNGIBILITÀ		
ACCESSO EDIFICIO/AREA		
COLLEGAMENTI VERTICALI		
COLLEGAMENTI ORIZZONTALI		
SERVIZI IGIENICI DEDICATI		
SICUREZZA		



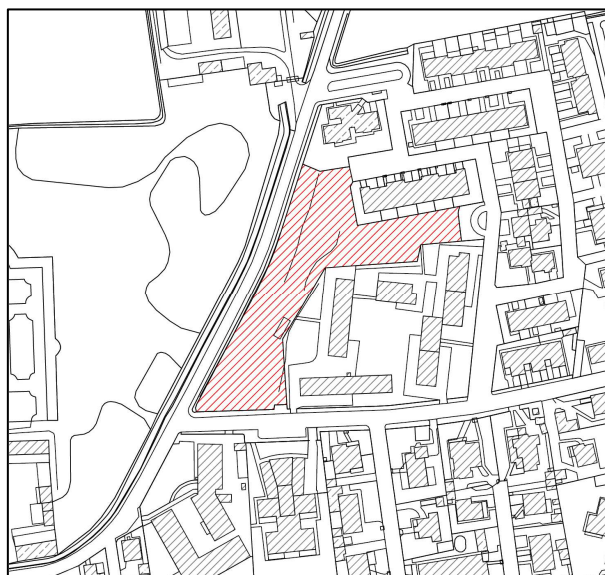
## PARCO CADUTI DELL'ARMIR

Denominazione	Parco Caduti dell'Armir	Zona	Semi-periferia
Via/Piazza	Via Primo Maggio	Codice identificativo	AV3
Funzione principale	Giardino pubblico	Vincoli sull'immobile	Nessuno

### FOTO



























### INQUADRAMENTO TERRITORIALE



### LEGENDA

4	Accessibile in autonomia
3	Accessibile con difficoltà
2	Accessibile con accompagnatore/parzialmente accessibile
1	Non accessibile

**RILIEVO CRITICITÀ**





MACRO CATEGORIA	CARATTERISTICHE E CRITICITÀ	CATEGORIA DISABILITÀ	GIUDIZIO
RAGGIUNGIBILITÀ	Carenza di segnaletica informativa esterna. Assenza di segnalazione tattilo plantare come linea guida alle persone non vedenti. Assenza di segnalazione tattilo-plantare per l'intercettazione di pubblici servizi.		4
			4
			2
			3
ACCESSO EDIFICIO/AREA	Presenza su percorso pedonale di dislivello causato da gradino/i di altezza complessiva 2,5/30 cm in corrispondenza di un attraversamento pedonale. Assenza di segnalazione tattilo plantare come linea guida alle persone non vedenti. Assenza di segnaletica informativa (mappa tattile) e di orientamento su supporto.		1
			4
			2
			4
COLLEGAMENTI VERTICALI	---		-
			-
			-
			-
COLLEGAMENTI ORIZZONTALI	Assenza di percorso/pavimentazione a raso accessibile per raggiungimento panchine. Assenza di spazio per la sosta di persona su sedia a ruote o adeguamento dimensionale dello stallo a corredo di seduta preesistente. Assenza di segnalazione tattilo-plantare per interni come linea guida all'orientamento delle persone non vedenti		1
			4
			2
			4
SERVIZI IGIENICI DEDICATI	--		-
			-
			-
			-
SICUREZZA	---		-
			-
			-
			-



## IPOTESI DI INTERVENTO

	DESCRIZIONE INTERVENTI DI RISOLUZIONE	INTERVENTI STANDARD
RAGGIUNGIBILITÀ	<p>Inserimento di segnaletica informativa e di orientamento.</p> <p>Inserimento di segnalazione tattile costituita da fascia trattata a righe parallele.</p> <p>Intercettazione del pubblico servizio con collocazione di segnaletica tattilo plantare sul percorso.</p>	<p>Cod. ISC01</p> <p>Cod. IL01</p> <p>Cod. IL03</p>
ACCESSO EDIFICIO/AREA	<p>Raccordo del percorso attraverso la creazione, con asporto di materiale, di due rampe conformi.</p> <p>Inserimento di segnalazione tattile costituita da fascia trattata a righe parallele.</p> <p>Installazione di mappa tattile quale rappresentazione della planimetria di un ambiente.</p>	<p>Cod. ID01</p> <p>Cod. IL01</p> <p>Cod. ILI03</p>
COLLEGAMENTI VERTICALI	---	---
COLLEGAMENTI ORIZZONTALI	<p>Nuova realizzazione di percorso a raso con caratteristiche conformi al D.M. 236/89, per raggiungimento panchine.</p> <p>Ristrutturazione od ampliamento della pavimentazione di corredo a seduta esistente.</p> <p>Inserimento di segnalazione tattile costituita da fascia trattata a righe parallele.</p>	<p>Cod. IPM02</p> <p>Cod. ISR02</p> <p>Cod. IL01</p>
SERVIZI IGIENICI DEDICATI	---	---
SICUREZZA	---	---

**GIUDIZIO COMPLESSIVO SUL LIVELLO DI ACCESSIBILITÀ**

MACRO CATEGORIA CRITICITÀ	RAGGIUNGIBILITÀ	ACCESSO EDIFICIO	COLLEGAMENTI VERTICALI	COLLEGAMENTI ORIZZONTALI	SERVIZI IGIENICI DEDICATI	SICUREZZA
	4	1	-	1	-	-
	4	4	-	4	-	-
	2	2	-	2	-	-
	3	4	-	4	-	-







**INDICAZIONI/CRITERI DI PRIORITÀ**

	Punteggi assegnabili	Punteggio assegnato
Bene immobile di interesse strategico <small>(valore 1 = altamente strategico; valore 2 = strategico; valore 3 = moderatamente strategico valore 4 = non strategico)</small>	1-4	3
Livello di accessibilità (gravità delle non conformità rilevate)	1-4	2,91
Bene immobile soggetto a interventi edilizi già programmati dall'A.C. <small>(valore 0 a interventi già programmati; valore 1 a interventi non ancora programmati)</small>	0-1	0
Segnalazioni pervenute (da Amministrazione o portatori di interessi) <small>(valore 0 a situazioni segnalate; valore 1 a situazioni non segnalate)</small>	0-1	1
<b>TOTALE PUNTEGGIO</b>		<b>6,91</b>

**OSSERVAZIONI FINALI**

Non sono presenti giochi inclusivi per bambini con impedito o ridotte capacità motorie.  
L'Amministrazione Comunale ha approvato il progetto di realizzazione di un'area giochi inclusiva all'interno del parco.



MACRO CATEGORIA	FOTOGRAFIE		
RAGGIUNGIBILITÀ			
ACCESSO EDIFICIO/AREA			
COLLEGAMENTI VERTICALI			
COLLEGAMENTI ORIZZONTALI			
SERVIZI IGIENICI DEDICATI			
SICUREZZA			



### PARCO CADUTI DI NASSIRYA

Denominazione	Parco Caduti di Nassyria	Zona	Semi-periferia
Via/Piazza	Via Giacomo Leopardi	Codice identificativo	AV4
Funzione principale	Giardino pubblico	Vincoli sull'immobile	Nessuno

### FOTO



### INQUADRAMENTO TERRITORIALE



























### LEGENDA

4	Accessibile in autonomia
3	Accessibile con difficoltà
2	Accessibile con accompagnatore/parzialmente accessibile
1	Non accessibile



**RILIEVO CRITICITÀ**





MACRO CATEGORIA	CARATTERISTICHE E CRITICITÀ	CATEGORIA DISABILITÀ	GIUDIZIO
RAGGIUNGIBILITÀ	Carenza di segnaletica informativa esterna. Assenza di segnalazione tattilo plantare come linea guida alle persone non vedenti. Assenza di segnalazione tattilo-plantare per l'intercettazione di pubblici servizi. Assenza di percorso/pavimentazione a raso accessibile. Parcheggio riservato sprovvisto di segnaletica orizzontale e verticale.		2
			4
			2
			3
ACCESSO EDIFICIO/AREA	Presenza su percorso pedonale di dislivello causato da gradino/i di altezza massima 5 cm. Presenza di porzione di percorso/marciapiede con pendenza eccessiva. Assenza di segnalazione tattilo plantare come linea guida alle persone non vedenti. Assenza di segnaletica informativa (mappa tattile) e di orientamento su supporto.		2
			4
			2
			4
COLLEGAMENTI VERTICALI	---		-
			-
			-
			-
COLLEGAMENTI ORIZZONTALI	Assenza di percorso/pavimentazione a raso accessibile per raggiungimento panchine. Assenza di spazio per la sosta di persona su sedia a ruote o adeguamento dimensionale dello stallo a corredo di seduta preesistente. Assenza di segnalazione tattilo-plantare per interni come linea guida all'orientamento delle persone non vedenti.		1
			4
			2
			4
SERVIZI IGIENICI DEDICATI	--		-
			-
			-
			-
SICUREZZA	---		-
			-
			-
			-



## IPOTESI DI INTERVENTO

	DESCRIZIONE INTERVENTI DI RISOLUZIONE	INTERVENTI STANDARD
RAGGIUNGIBILITÀ	<p>Inserimento di segnaletica informativa e di orientamento.</p> <p>Inserimento di segnalazione tattile costituita da fascia trattata a righe parallele.</p> <p>Intercettazione del pubblico servizio con collocazione di segnaletica tattile plantare sul percorso.</p> <p>Nuova realizzazione di percorso a raso con caratteristiche conformi al D.M. 236/89.</p> <p>Realizzazione di segnaletica orizzontale e verticale a identificazione dello stallo riservato ai sensi del D.M. 236/89.</p>	<p>Cod. ISC01</p> <p>Cod. IL01</p> <p>Cod. IL03</p> <p>Cod. IPM02</p> <p>Cod. ISR04</p>
ACCESSO EDIFICIO/AREA	<p>Eliminazione del dislivello attraverso la realizzazione di un raccordo della pavimentazione.</p> <p>Demolizione della rampa esistente e ricostruzione della stessa con pendenza corretta.</p> <p>Inserimento di segnalazione tattile costituita da fascia trattata a righe parallele.</p> <p>Installazione di mappa tattile quale rappresentazione della planimetria di un ambiente.</p>	<p>Cod. ID03</p> <p>Cod. ID04</p> <p>Cod. IL01</p> <p>Cod. ILI03</p>
COLLEGAMENTI VERTICALI	---	---
COLLEGAMENTI ORIZZONTALI	<p>Nuova realizzazione di percorso a raso con caratteristiche conformi al D.M. 236/89, per raggiungimento panchine.</p> <p>Ristrutturazione od ampliamento della pavimentazione di corredo a seduta esistente.</p> <p>Inserimento di segnalazione tattile costituita da fascia trattata a righe parallele.</p>	<p>Cod. IPM02</p> <p>Cod. ISR02</p> <p>Cod. IL01</p>
SERVIZI IGIENICI DEDICATI	---	---
SICUREZZA	---	---

**GIUDIZIO COMPLESSIVO SUL LIVELLO DI ACCESSIBILITÀ**

MACRO CATEGORIA CRITICITÀ	RAGGIUNGIBILITÀ	ACCESSO EDIFICIO	COLLEGAMENTI VERTICALI	COLLEGAMENTI ORIZZONTALI	SERVIZI IGIENICI DEDICATI	SICUREZZA
	2	2	-	1	-	-
	4	4	-	4	-	-
	2	2	-	2	-	-
	3	4	-	4	-	-










**INDICAZIONI/CRITERI DI PRIORITÀ**

	Punteggi assegnabili	Punteggio assegnato
Bene immobile di interesse strategico <small>(valore 1 = altamente strategico; valore 2 = strategico; valore 3 = moderatamente strategico valore 4 = non strategico)</small>	1-4	3
Livello di accessibilità (gravità delle non conformità rilevate)	1-4	2,83
Bene immobile soggetto a interventi edilizi già programmati dall'A.C. <small>(valore 0 a interventi già programmati; valore 1 a interventi non ancora programmati)</small>	0-1	0
Segnalazioni pervenute (da Amministrazione o portatori di interessi) <small>(valore 0 a situazioni segnalate; valore 1 a situazioni non segnalate)</small>	0-1	1
<b>TOTALE PUNTEGGIO</b>		<b>6,83</b>

**OSSERVAZIONI FINALI**

Non sono presenti giochi inclusivi per bambini con impedito o ridotte capacità motorie.  
L'Amministrazione Comunale ha approvato uno studio di fattibilità per la riqualificazione del parco.



MACRO CATEGORIA	FOTOGRAFIE		
RAGGIUNGIBILITÀ			
ACCESSO EDIFICIO/AREA			
COLLEGAMENTI VERTICALI			
COLLEGAMENTI ORIZZONTALI			
SERVIZI IGIENICI DEDICATI			
SICUREZZA			



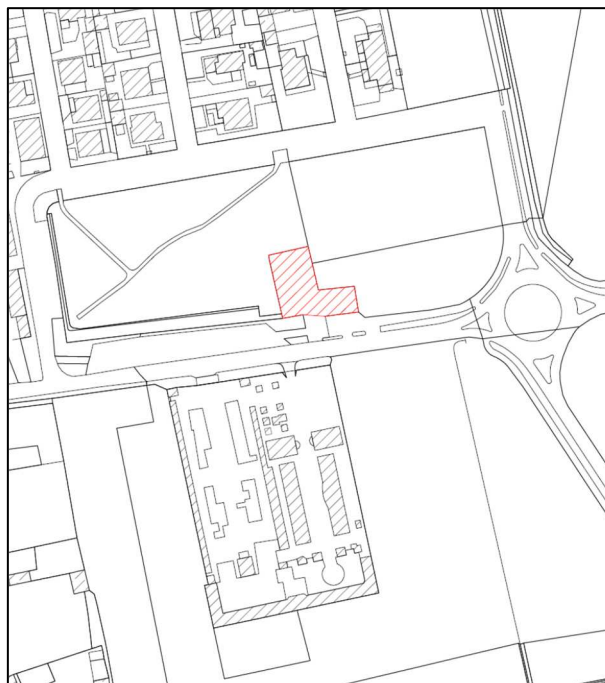
### PIAZZOLA ECOLOGICA

Denominazione	Piazzola ecologica	Zona	Semi-periferia
Via/Piazza	Via Giacomo Leopardi	Codice identificativo	AV5
Funzione principale	Piazzola ecologica	Vincoli sull'immobile	Nessuno

### FOTO



### INQUADRAMENTO TERRITORIALE



























### LEGENDA

4	Accessibile in autonomia
3	Accessibile con difficoltà
2	Accessibile con accompagnatore/parzialmente accessibile
1	Non accessibile



## RILIEVO CRITICITÀ





MACRO CATEGORIA	CARATTERISTICHE E CRITICITÀ	CATEGORIA DISABILITÀ	GIUDIZIO
RAGGIUNGIBILITÀ	Assenza di segnaletica informativa esterna. Parcheggio riservato sprovvisto di segnaletica orizzontale e verticale. Assenza di segnalazione tattilo-plantare per l'intercettazione di pubblici servizi. Assenza di segnalazione tattilo-plantare per interni come linea guida all'orientamento delle persone non vedenti.		3
			4
			2
			3
ACCESSO EDIFICIO/AREA	Assenza di segnaletica informativa (mappa tattile) su supporto.		4
			4
			2
			4
COLLEGAMENTI VERTICALI	---		-
			-
			-
			-
COLLEGAMENTI ORIZZONTALI	Percorso a raso con sconessioni puntuali, buche, mancata finitura, deformazioni della pavimentazione. Presenza disconnessione in corrispondenza di pozzetto o chiusino. Assenza di segnalazione tattilo-plantare come linea guida all'orientamento delle persone non vedenti.		3
			4
			2
			4
SERVIZI IGIENICI DEDICATI	--		-
			-
			-
			-
SICUREZZA	Assenza di impianto di allarme acustico/visivo all'interno dell'intera struttura. Assenza di segnaletica informativa di esodo dalla struttura.		4
			2
			2
			3



## IPOTESI DI INTERVENTO

	DESCRIZIONE INTERVENTI DI RISOLUZIONE	INTERVENTI STANDARD
RAGGIUNGIBILITÀ	Inserimento di segnaletica informativa e di orientamento. Realizzazione di segnaletica orizzontale e verticale a identificazione dello stallo riservato ai sensi del D.M. 236/89. Intercettazione del pubblico servizio con collocazione di segnaletica tattilo plantare sul percorso. Inserimento di segnalazione tattile con fascia di larghezza 60 cm trattata a righe parallele.	Cod. ISC01  Cod. ISR04 Cod. IL03 Cod. IL01
ACCESSO EDIFICIO/AREA	Inserimento di segnaletica informativa e di orientamento. Installazione di mappa tattile quale rappresentazione della planimetria di un ambiente.	Cod. ISC01 Cod. ILI03
COLLEGAMENTI VERTICALI	--	---
COLLEGAMENTI ORIZZONTALI	Eliminazione disconnessioni puntuali, buche o mancata finitura, deformazioni della pavimentazione in percorso a raso esistente tramite rifacimento. Adeguamento percorso tramite riposizionamento del chiusino. Inserimento di segnalazione tattile con fascia di larghezza 60 cm trattata a righe parallele.	Cod. IPM03 Cod. IPM04 Cod. IL01
SERVIZI IGIENICI DEDICATI	Realizzazione di un servizio igienico a norma del D.M. 236/89.	Cod. ISI01
SICUREZZA	Installazione dell'impianto di allarme acustico presente con installazione di elementi luminosi. Inserimento di segnaletica informativa e di orientamento delle vie di esodo.	Cod. IS01 Cod. ICO01

**GIUDIZIO COMPLESSIVO SUL LIVELLO DI ACCESSIBILITÀ**

MACRO CATEGORIA CRITICITÀ	RAGGIUNGIBILITÀ	ACCESSO EDIFICIO	COLLEGAMENTI VERTICALI	COLLEGAMENTI ORIZZONTALI	SERVIZI IGIENICI DEDICATI	SICUREZZA
	3	4	-	3	-	4
	4	4	-	4	-	2
	2	2	-	2	-	2
	3	4	-	4	-	3

**INDICAZIONI/CRITERI DI PRIORITÀ**






	Punteggi assegnabili	Punteggio assegnato
Bene immobile di interesse strategico <small>(valore 1 = altamente strategico; valore 2 = strategico; valore 3 = moderatamente strategico valore 4 = non strategico)</small>	1-4	3
Livello di accessibilità (gravità delle non conformità rilevate)	1-4	3,12
Bene immobile soggetto a interventi edilizi già programmati dall'A.C. <small>(valore 0 a interventi già programmati; valore 1 a interventi non ancora programmati)</small>	0-1	1
Segnalazioni pervenute (da Amministrazione o portatori di interessi) <small>(valore 0 a situazioni segnalate; valore 1 a situazioni non segnalate)</small>	0-1	1
<b>TOTALE PUNTEGGIO</b>		<b>8,12</b>

**OSSERVAZIONI FINALI**

--





MACRO CATEGORIA	FOTOGRAFIE		
RAGGIUNGIBILITÀ			
ACCESSO EDIFICIO/AREA			
COLLEGAMENTI VERTICALI			
COLLEGAMENTI ORIZZONTALI			
SERVIZI IGIENICI DEDICATI			
SICUREZZA			



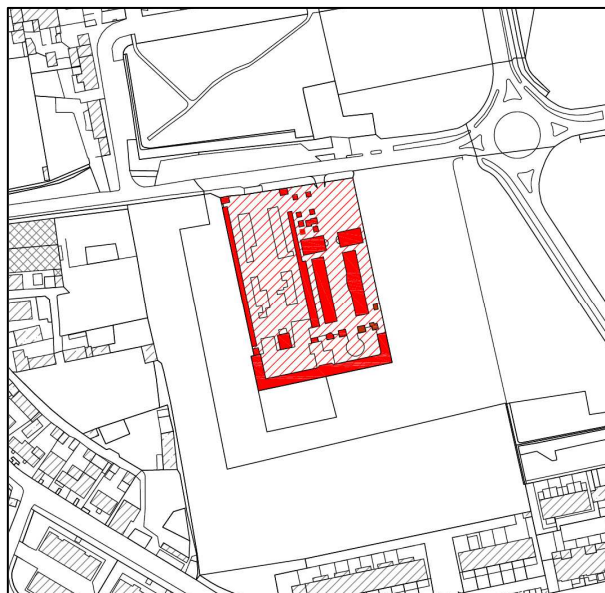
### CIMITERO

Denominazione	Cimitero	Zona	Periferia
Via/Piazza	Viale della Liberazione	Codice identificativo	C1
Funzione principale	Cimitero	Vincoli sull'immobile	Soprintendenza BBAA

### FOTO



### INQUADRAMENTO TERRITORIALE



























### LEGENDA

4	Accessibile in autonomia
3	Accessibile con difficoltà
2	Accessibile con accompagnatore/parzialmente accessibile
1	Non accessibile



## RILIEVO CRITICITÀ





MACRO CATEGORIA	CARATTERISTICHE E CRITICITÀ	CATEGORIA DISABILITÀ	GIUDIZIO
RAGGIUNGIBILITÀ	Carenza di segnaletica informativa esterna. Assenza di segnalazione tattile in prossimità di attraversamento pedonale esistente. Assenza di segnalazione tattilo plantare come linea guida alle persone non vedenti. Assenza di segnalazione tattilo-plantare per l'intercettazione di pubblici servizi.		4
			4
			2
			3
ACCESSO EDIFICIO/AREA	Assenza di segnaletica informativa (mappa tattile) e di orientamento su supporto.		4
			4
			2
			4
COLLEGAMENTI VERTICALI	Locale ossari interrato: Assenza di collegamento verticale accessibile con sedia a ruote. Assenza/Inadeguatezza del corrimano ai lati della scala. Assenza di segnalazione tattilo plantare ad inizio e fine rampa/scale (attenzione/ servizio/pericolo valicabile). Assenza di percorso/pavimentazione a raso accessibile. Presenza disconnessione in corrispondenza di pozzetto o chiusino. Carenza di segnaletica informativa e di orientamento.		1
			4
			2
			3
COLLEGAMENTI ORIZZONTALI	Assenza di spazio per la sosta di persona su sedia a ruote o adeguamento dimensionale dello stallo a corredo di seduta preesistente. Assenza di percorso/pavimentazione a raso accessibile. Percorso a raso con sconnessioni puntuali, buche, mancata finitura, deformazioni della pavimentazione. Presenza su percorso pedonale di dislivello causato da gradino/i di altezza complessiva 2,5/100 cm. Presenza di percorso in pendenza privo di corrimano. Assenza di fontana accessibile. Assenza di segnalazione tattilo plantare come linea guida alle persone non vedenti.		2
			4
			2
			4
SERVIZI IGIENICI DEDICATI	Carenza di segnaletica informativa esterna. Assenza di segnaletica informativa (mappa tattile) e di orientamento su supporto. Presenza di dislivello causato da gradino/i di altezza massima 5 cm. Assenza di servizio igienico accessibile.		1
			4
			3
			3
SICUREZZA	Assenza di impianto di allarme acustico/visivo all'interno dell'intera struttura. Assenza di segnaletica informativa di esodo dalla struttura.		4
			2
			2
			3



## IPOTESI DI INTERVENTO

	DESCRIZIONE INTERVENTI DI RISOLUZIONE	INTERVENTI STANDARD
RAGGIUNGIBILITÀ	<p>Inserimento di segnaletica informativa e di orientamento.</p> <p>Adeguamento di attraversamento pedonale tramite nuova realizzazione di segnaletica tattile.</p> <p>Inserimento di segnalazione tattile costituita da fascia trattata a righe parallele.</p> <p>Intercettazione del pubblico servizio con collocazione di segnaletica tattile plantare sul percorso.</p>	<p>Cod. ISC01</p> <p>Cod. IL04</p> <p>Cod. IL01</p> <p>Cod. IL03</p>
ACCESSO EDIFICIO/AREA	<p>Installazione di mappa tattile quale rappresentazione della planimetria di un ambiente.</p>	<p>Cod. ILI03</p>
COLLEGAMENTI VERTICALI	<p>Installazione di servoscala su scale esistenti.</p> <p>Inserimento/sostituzione corrimano su entrambi i lati della scala.</p> <p>Inserimento di segnalazione tattile plantare costituita da fascia di larghezza 40 cm indicazione di pericolo valicabile.</p> <p>Nuova realizzazione di percorso a raso con caratteristiche conformi al D.M. 236/89.</p> <p>Adeguamento percorso tramite riposizionamento del chiusino.</p> <p>Inserimento di segnaletica informativa e di orientamento.</p>	<p>Cod. ICV04</p> <p>Cod. ICV09</p> <p>Cod. IL02</p> <p>Cod. IPM02</p> <p>Cod. IPM04</p> <p>Cod. ICO01</p>
COLLEGAMENTI ORIZZONTALI	<p>Ristrutturazione od ampliamento della pavimentazione di corridoio a seduta esistente.</p> <p>Nuova realizzazione di percorso a raso con caratteristiche conformi al D.M. 236/89.</p> <p>Eliminazione disconnessioni puntuali, buche o mancata finitura, deformazioni della pavimentazione in percorso a raso esistente tramite rifacimento.</p> <p>Raccordo del percorso attraverso la creazione di una rampa con pendenza non superiore al 5%</p> <p>Raccordo del percorso attraverso la installazione di una rampa amovibile.</p> <p>Installazione di corrimano su un lato della rampa con caratteristiche conformi al D.M. 236/89.</p> <p>Sostituzione/installazione di fontana con modello di tipo accessibile.</p> <p>Inserimento di segnalazione tattile costituita da fascia trattata a righe parallele.</p>	<p>Cod. ISR02</p> <p>Cod. IPM02</p> <p>Cod. IPM03</p> <p>Cod. ID02</p> <p>Cod. ID05</p> <p>Cod. ID07</p> <p>Cod. ISR03</p> <p>Cod. IL01</p>
SERVIZI IGIENICI DEDICATI	<p>Inserimento di segnaletica informativa e di orientamento.</p> <p>Installazione di mappa tattile quale rappresentazione della planimetria di un ambiente.</p> <p>Eliminazione del dislivello attraverso la realizzazione di un raccordo della pavimentazione.</p> <p>Realizzazione di un servizio igienico a norma del D.M. 236/89.</p>	<p>Cod. ISC01</p> <p>Cod. ILI03</p> <p>Cod. ID03</p> <p>Cod. ISI01</p>
SICUREZZA	<p>Installazione dell'impianto di allarme acustico presente con installazione di elementi luminosi.</p> <p>Inserimento di segnaletica informativa e di orientamento delle vie di esodo.</p>	<p>Cod. IS01</p> <p>Cod. ICO01</p>

**GIUDIZIO COMPLESSIVO SUL LIVELLO DI ACCESSIBILITÀ**

MACRO CATEGORIA CRITICITÀ	RAGGIUNGIBILITÀ	ACCESSO EDIFICIO	COLLEGAMENTI VERTICALI	COLLEGAMENTI ORIZZONTALI	SERVIZI IGIENICI DEDICATI	SICUREZZA
	4	4	1	2	1	4
	4	4	4	4	4	2
	2	2	2	2	3	2
	3	4	3	4	3	3

**INDICAZIONI/CRITERI DI PRIORITÀ**

	Punteggi assegnabili	Punteggio assegnato
Bene immobile di interesse strategico <small>(valore 1 = altamente strategico; valore 2 = strategico; valore 3 = moderatamente strategico valore 4 = non strategico)</small>	1-4	1
Livello di accessibilità (gravità delle non conformità rilevate)	1-4	2,95
Bene immobile soggetto a interventi edilizi già programmati dall'A.C. <small>(valore 0 a interventi già programmati; valore 1 a interventi non ancora programmati)</small>	0-1	1
Segnalazioni pervenute (da Amministrazione o portatori di interessi) <small>(valore 0 a situazioni segnalate; valore 1 a situazioni non segnalate)</small>	0-1	1
<b>TOTALE PUNTEGGIO</b>		<b>5,95</b>

**OSSERVAZIONI FINALI**

--



MACRO CATEGORIA	FOTOGRAFIE		
RAGGIUNGIBILITÀ			
ACCESSO EDIFICIO/AREA			
COLLEGAMENTI VERTICALI			
COLLEGAMENTI ORIZZONTALI			
SERVIZI IGIENICI DEDICATI			
SICUREZZA			

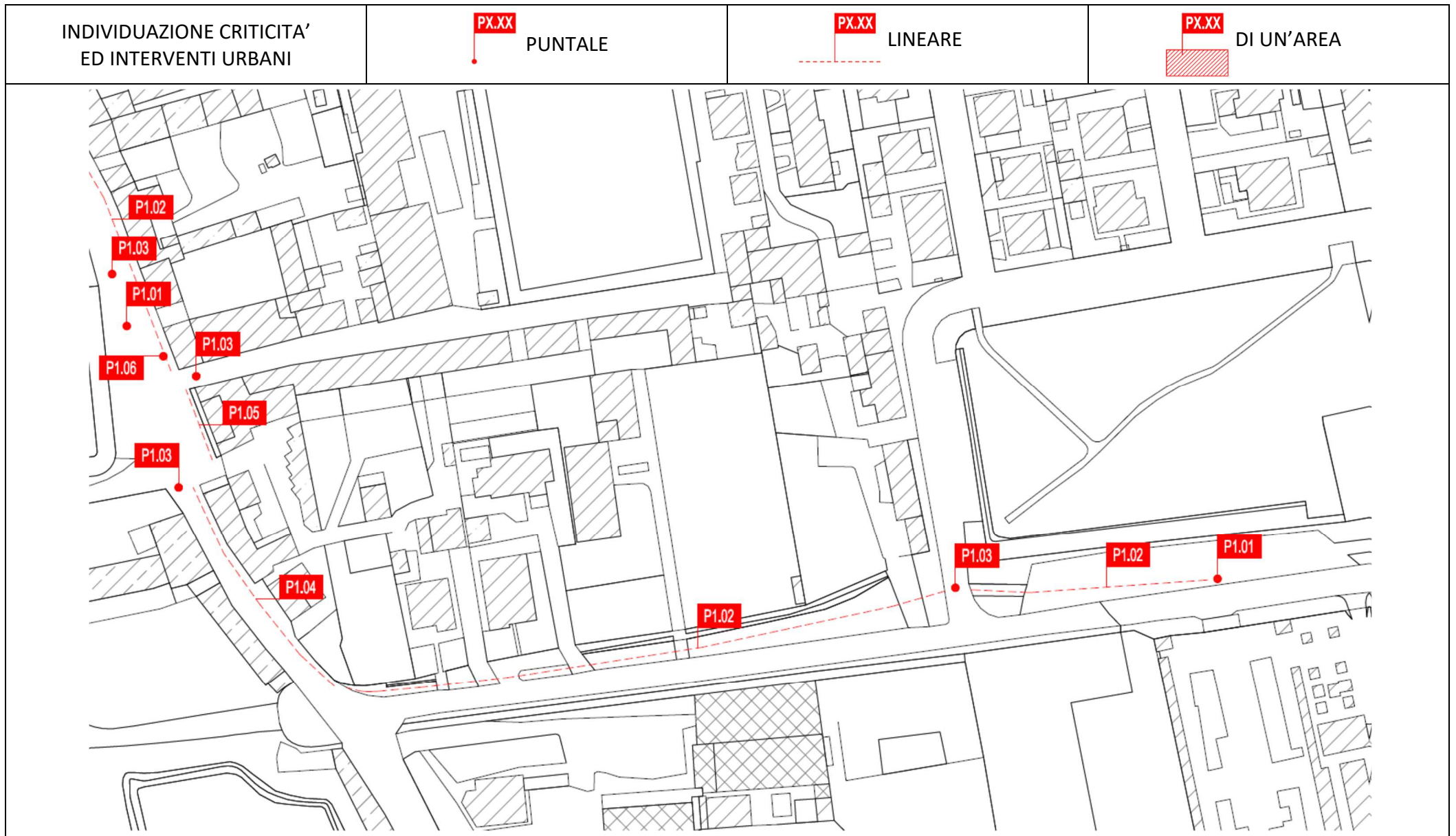


## PERCORSO 1

Denominazione Percorso	n.1	Zona	Centro
Via/Piazza	Viale della Liberazione-Via Verdi-P.zza Gloriosi Caduti.	Codice identificativo	P1 (dal cimitero al municipio)

### INQUADRAMENTO TERRITORIALE con indicazione di origine e destinazione percorso









## RILIEVO CRITICITÀ

COD.	CRITICITÀ	FOTO	CATEGORIA DISABILITÀ	GIUDIZIO	CODICE INTERVENTO
<b>P1.01</b>	Assenza di segnaletica orientativa			3	Cod. ISC01
				3	
				3	
				2	
<b>P1.02</b>	Assenza di segnalazione tattilo plantare come linea guida alle persone non vedenti			4	Cod. IL01
				4	
				2	
				4	
<b>P1.03</b>	Assenza di segnalazione tattile per non vedenti in prossimità di attraversamento pedonale posto in senso ortogonale al senso di marcia.  Assenza di segnalazione tattile per non vedenti (intercettazione attraversamento)			4	Cod. IL04 Cod. IL05
				4	
				2	
				4	
<b>P1.04</b>	Assenza di protezione del percorso pedonale.			3	Cod. IPM05
				4	
				2	
				3	
<b>P1.05</b>	Presenza di marciapiede/ percorso con dimensioni non accessibili (< 90 cm).			1	Cod. IPM07
				4	
				3	
				4	
<b>P1.06</b>	Assenza di segnalazione tattilo-plantare per l'intercettazione di pubblici servizi.			4	Cod. IL03
				4	
				2	
				4	

**GIUDIZIO COMPLESSIVO SUL LIVELLO DI ACCESSIBILITÀ**

MACRO CATEGORIA	CRITICITÀ	
		2
		4
		2
		3

**LEGENDA**

4	Accessibile in autonomia
3	Accessibile con difficoltà
2	Accessibile con accompagnatore/parzialmente accessibile
1	Non accessibile

**INDICAZIONI/CRITERI DI PRIORITÀ**


	Punteggi assegnabili	Punteggio assegnato
Percorso di interesse strategico <small>(valore 1 = altamente strategico; valore 2 = strategico; valore 3 = moderatamente strategico valore 4 = non strategico)</small>	1-4	1
Livello di accessibilità (votazione media livello di accessibilità)	1-4	2,75
Percorso soggetto a interventi edilizi già programmati dall'A.C. <small>(valore 0 a interventi già programmati; valore 1 a interventi non ancora programmati)</small>	0-1	1
Segnalazioni pervenute (da Amministrazione o portatori di interessi) <small>(valore 0 a situazioni segnalate; valore 1 a situazioni non segnalate)</small>	0-1	1
<b>TOTALE PUNTEGGIO</b>		<b>5,75</b>



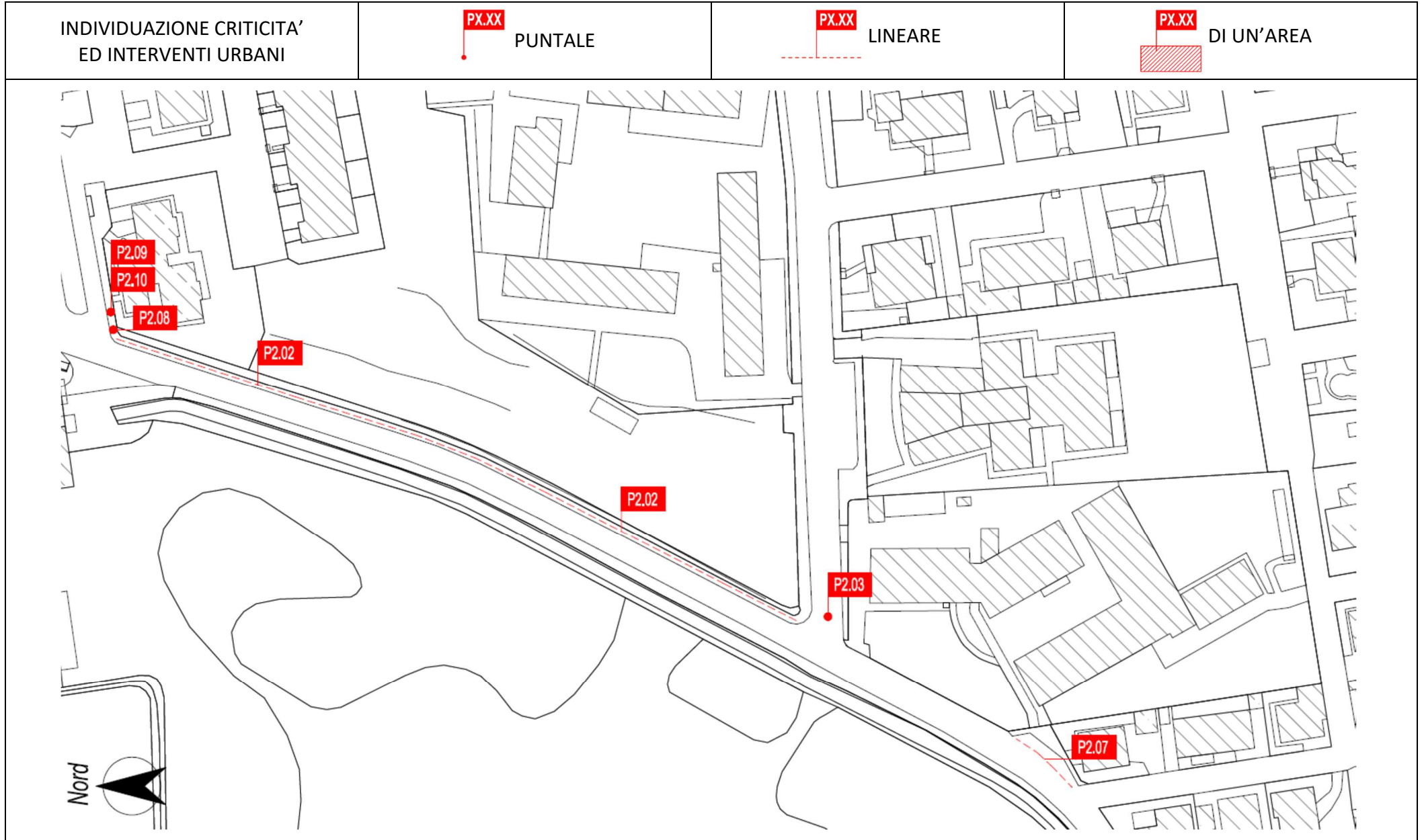
## PERCORSO 2

Denominazione Percorso	n.2	Zona	Centro
Via/Piazza	Piazza Gloriosi Caduti -Via Roma-Via Medaglie d'argento- Via Cavour	Codice identificativo	P2 (dal municipio alle scuole)

### INQUADRAMENTO TERRITORIALE con indicazione di origine e destinazione percorso







































## RILIEVO CRITICITÀ

COD.	CRITICITÀ	FOTO	CATEGORIA DISABILITÀ	GIUDIZIO	CODICE INTERVENTO
<b>P2.01</b>	Assenza di segnaletica orientativa			3	Cod. ISC01
				3	
				3	
				2	
<b>P2.02</b>	Assenza di segnalazione tattilo plantare come linea guida alle persone non vedenti			4	Cod. IL01
				4	
				2	
				4	
<b>P2.03</b>	Assenza di segnalazione tattile per non vedenti in prossimità di attraversamento pedonale posto in senso ortogonale al senso di marcia.			4	Cod. IL04 Cod. IL05
				4	
	Assenza di segnalazione tattile per non vedenti (intercettazione attraversamento)			2	
				4	
<b>P2.04</b>	Assenza di segnalazione tattilo-plantare per l'intercettazione di pubblici servizi.			4	Cod. IL03
				4	
				2	
				4	
<b>P2.05</b>	Assenza di attraversamento pedonale a raso compreso di segnaletica podo-tattile.			2	Cod. IAP01
				3	
				2	
				3	
<b>P2.06</b>	Percorso a raso con sconnessioni puntuali, buche, mancata finitura, deformazioni della pavimentazione.			3	Cod. IPM03
				4	
				2	
				4	



<b>P2.07</b>	Assenza di protezione del percorso pedonale.			2	Cod. IPM05
				4	
				2	
				3	
<b>P2.08</b>	Presenza di porzione di percorso/marciapiede con pendenza eccessiva.			2	Cod. ID04
				4	
				2	
				4	
<b>P2.09</b>	Presenza di ostacolo costituito da base fissa a corredo di indicazione segnaletica o cartello pubblicitario o cartello di fermata autobus.			2	Cod. IPM11
				4	
				2	
				4	
<b>P2.10</b>	Presenza su percorso pedonale di dislivello causato da gradino/i di altezza complessiva 2,5/30 cm.			1	Cod. ID02
				4	
				2	
				4	

**GIUDIZIO COMPLESSIVO SUL LIVELLO DI ACCESSIBILITÀ**

MACRO CATEGORIA	CRITICITÀ
	3
	4
	2
	3

**LEGENDA**

4	Accessibile in autonomia
3	Accessibile con difficoltà
2	Accessibile con accompagnatore/parzialmente accessibile
1	Non accessibile

**INDICAZIONI/CRITERI DI PRIORITÀ**

	Punteggi assegnabili	Punteggio assegnato
<b>Percorso di interesse strategico</b> <small>(valore 1 = altamente strategico; valore 2 = strategico; valore 3 = moderatamente strategico valore 4 = non strategico)</small>	1-4	1
<b>Livello di accessibilità (votazione media livello di accessibilità)</b>	1-4	3,00
<b>Percorso soggetto a interventi edilizi già programmati dall'A.C.</b> <small>(valore 0 a interventi già programmati; valore 1 a interventi non ancora programmati)</small>	0-1	1
<b>Segnalazioni pervenute (da Amministrazione o portatori di interessi)</b> <small>(valore 0 a situazioni segnalate; valore 1 a situazioni non segnalate)</small>	0-1	1
<b>TOTALE PUNTEGGIO</b>		<b>6,00</b>



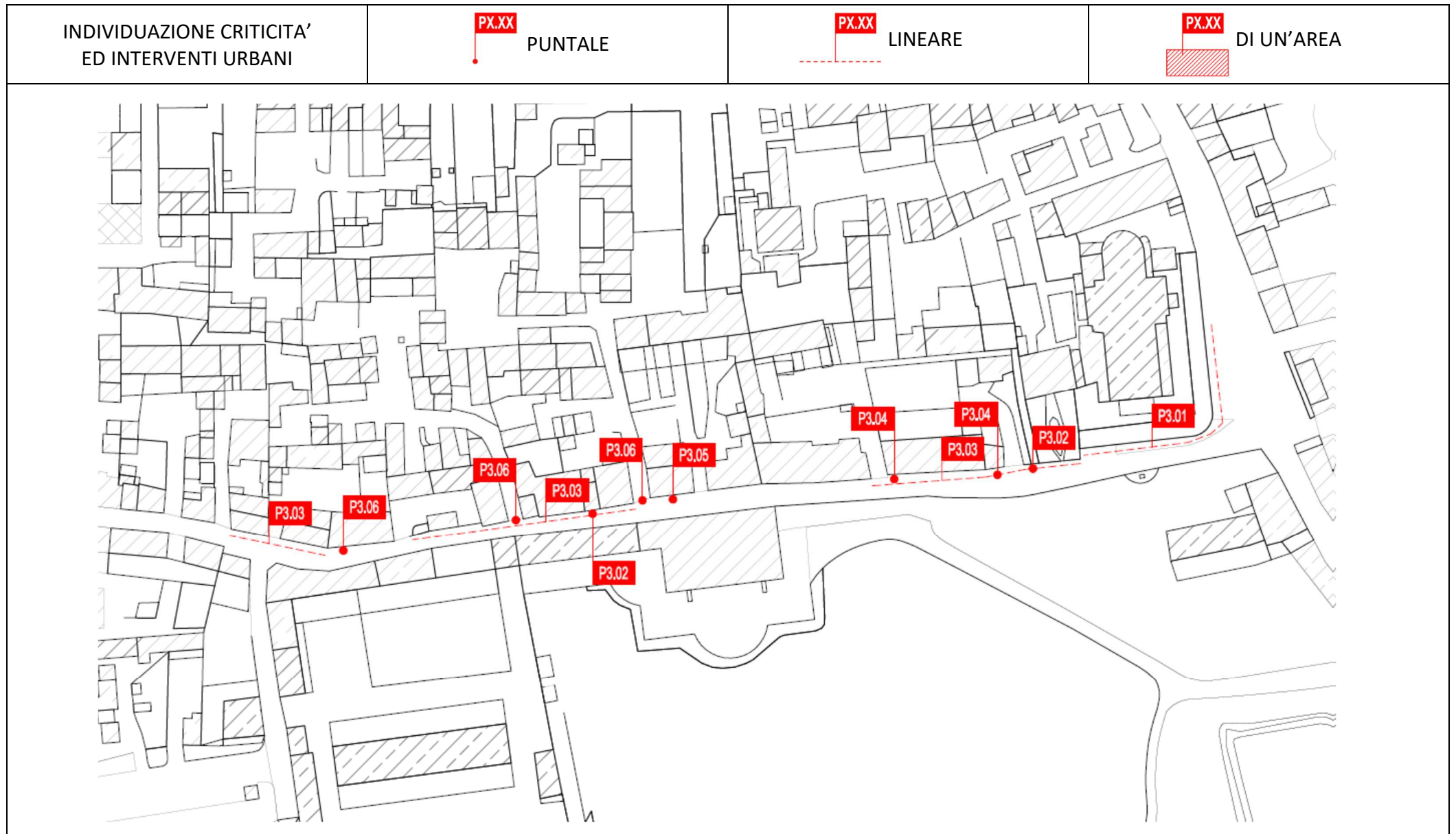


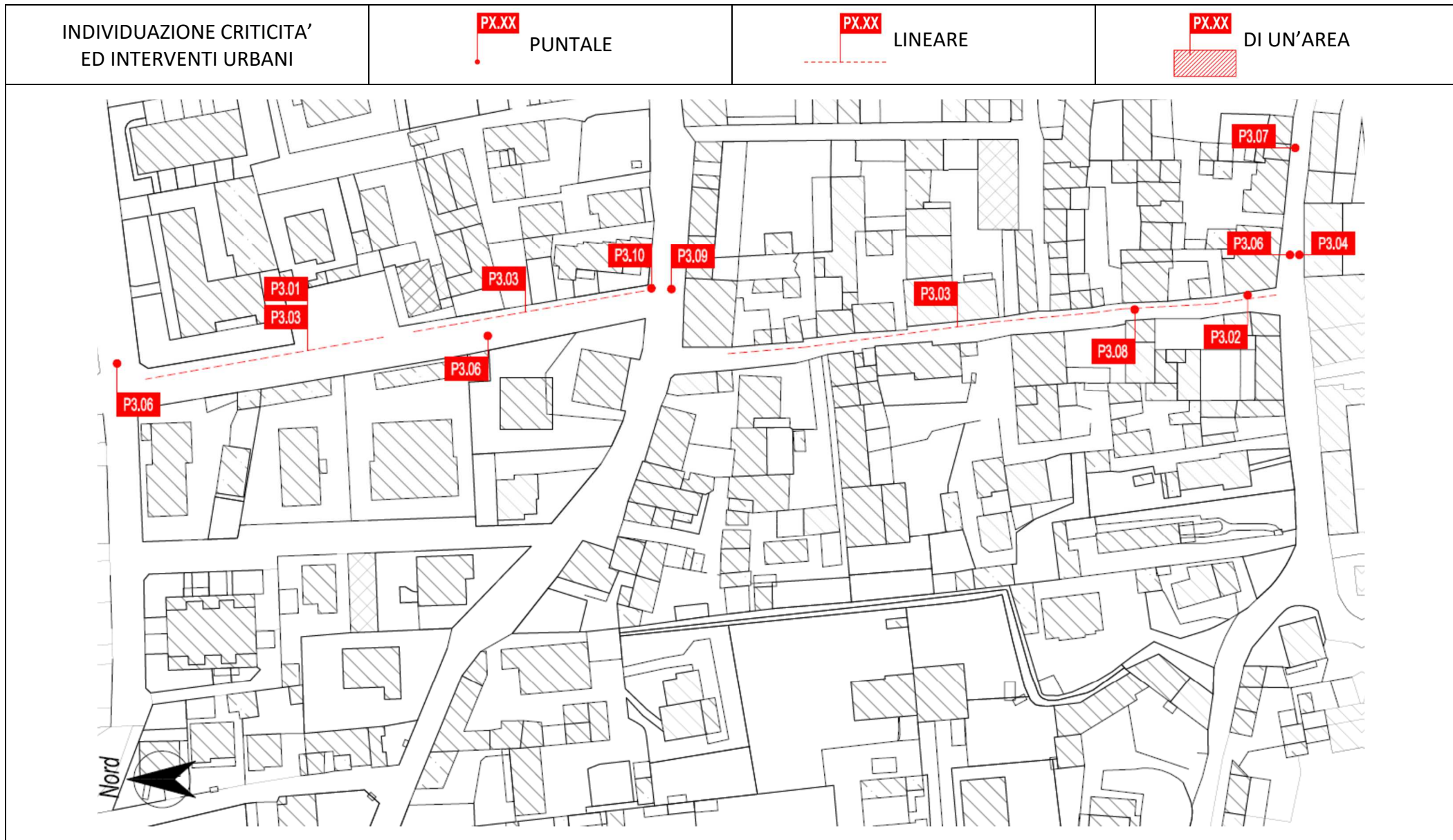
### PERCORSO 3

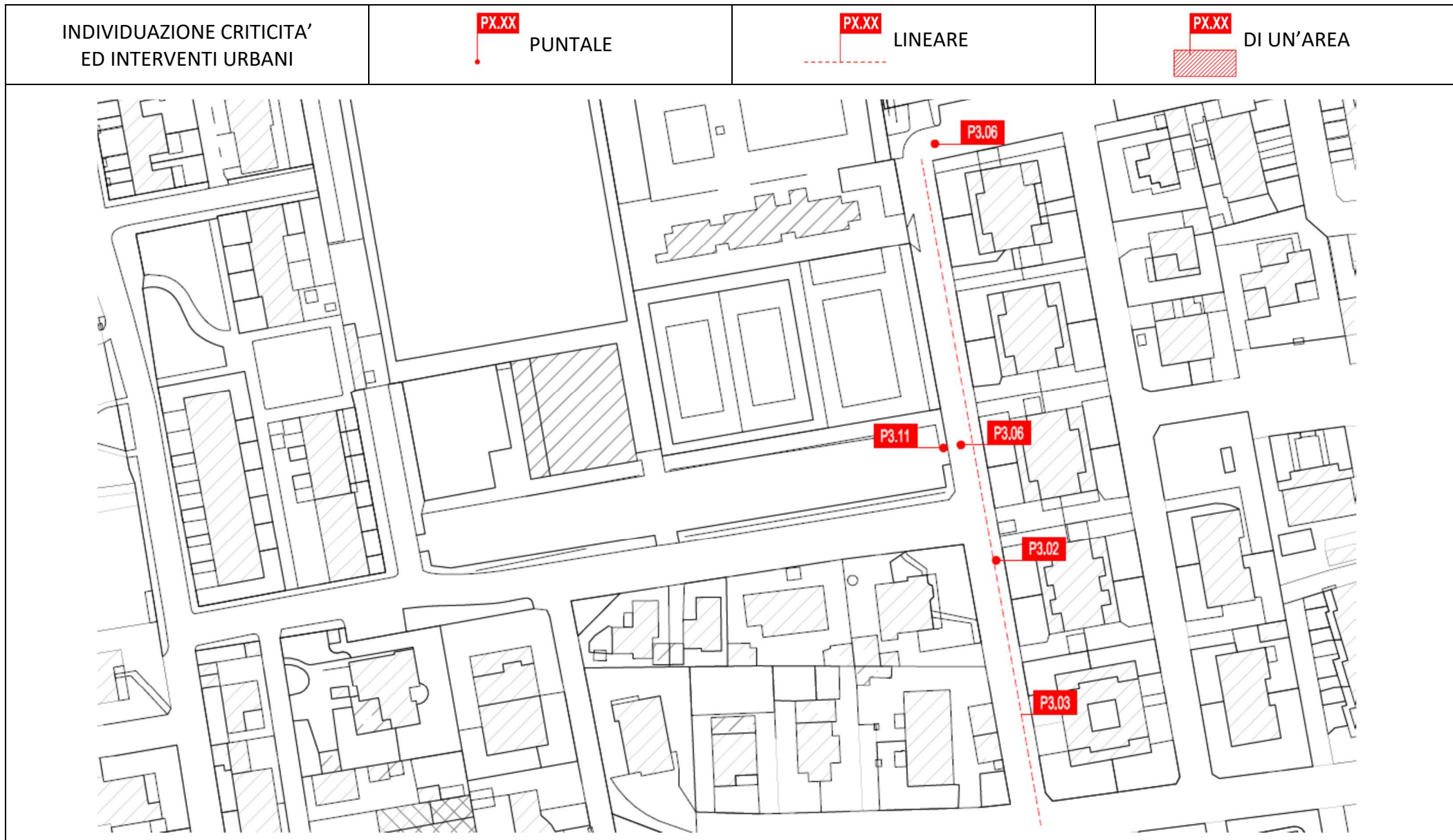
Denominazione Percorso	n.3	Zona	Centro
Via/Piazza	Piazza Gloriosi Caduti -Via Sant'Antonino- Via Trento e Trieste- Via Gramsci-Via Verga.	Codice identificativo	P3 (da municipio a centro sportivo)

### INQUADRAMENTO TERRITORIALE con indicazione di origine e destinazione percorso









































## RILIEVO CRITICITÀ

COD.	CRITICITÀ	FOTO	CATEGORIA DISABILITÀ	GIUDIZIO	CODICE INTERVENTO
<b>P3.01</b>	Assenza di segnalazione tattilo plantare come linea guida alle persone non vedenti			4	Cod. IL01
				4	
				2	
				4	
<b>P3.02</b>	Presenza di sconessioni e deformazioni diffuse di porzioni della pavimentazione esistente.			3	Cod. IPM01
				4	
				2	
				4	
<b>P3.03</b>	Assenza di protezione del percorso pedonale.			3	Cod. IPM05
				4	
				2	
				3	
<b>P3.04</b>	Assenza di segnalazione tattilo-plantare per l'intercettazione di pubblici servizi.			4	Cod. IL03
				4	
				2	
				4	
<b>P3.05</b>	Presenza di ostacolo costituito da base fissa a corredo di indicazione segnaletica o cartello pubblicitario o cartello di fermata autobus.			3	Cod. IPM11
				4	
				2	
				4	
<b>P3.06</b>	Assenza di attraversamento pedonale a raso compreso di segnaletica podo-tattile.			2	Cod. IAP01
				3	
				2	
				3	



<b>P3.06</b>	Presenza di ostacolo/restringimento del percorso.			2	Cod. IPM06
				4	
				2	
				4	
<b>P3.07</b>	Presenza di porzione di percorso/marciapiede con pendenza eccessiva.			2	Cod. ID04
				4	
				2	
				4	
<b>P3.08</b>	Assenza di percorso/pavimentazione a raso accessibile			2	Cod. IPM02
				4	
				3	
				4	
<b>P3.09</b>	Assenza di segnalazione tattile per non vedenti in prossimità di attraversamento pedonale posto in senso ortogonale al senso di marcia.  Assenza di segnalazione tattile per non vedenti (intercettazione attraversamento)			4	Cod. IL04 Cod. IL05
				4	
				2	
				4	
<b>P3.10</b>	Presenza di marciapiede/percorso con dimensioni non accessibili (< 90 cm).			1	Cod. IPM07
				4	
				3	
				4	
<b>P3.11</b>	Presenza su percorso pedonale di dislivello causato da gradino/i di altezza complessiva 2,5/30 cm in corrispondenza di un attraversamento pedonale			1	Cod. ID01
				4	
				2	
				4	

**GIUDIZIO COMPLESSIVO SUL LIVELLO DI ACCESSIBILITÀ**

MACRO CATEGORIA	CRITICITÀ	
		1
		4
		2
		3

**LEGENDA**

4	Accessibile in autonomia
3	Accessibile con difficoltà
2	Accessibile con accompagnatore/parzialmente accessibile
1	Non accessibile

**INDICAZIONI/CRITERI DI PRIORITÀ**

	Punteggi assegnabili	Punteggio assegnato
<b>Percorso di interesse strategico</b> <small>(valore 1 = altamente strategico; valore 2 = strategico; valore 3 = moderatamente strategico valore 4 = non strategico)</small>	1-4	1
<b>Livello di accessibilità (votazione media livello di accessibilità)</b>	1-4	2,50
<b>Percorso soggetto a interventi edilizi già programmati dall'A.C.</b> <small>(valore 0 a interventi già programmati; valore 1 a interventi non ancora programmati)</small>	0-1	1
<b>Segnalazioni pervenute (da Amministrazione o portatori di interessi)</b> <small>(valore 0 a situazioni segnalate; valore 1 a situazioni non segnalate)</small>	0-1	1
<b>TOTALE PUNTEGGIO</b>		<b>5,50</b>



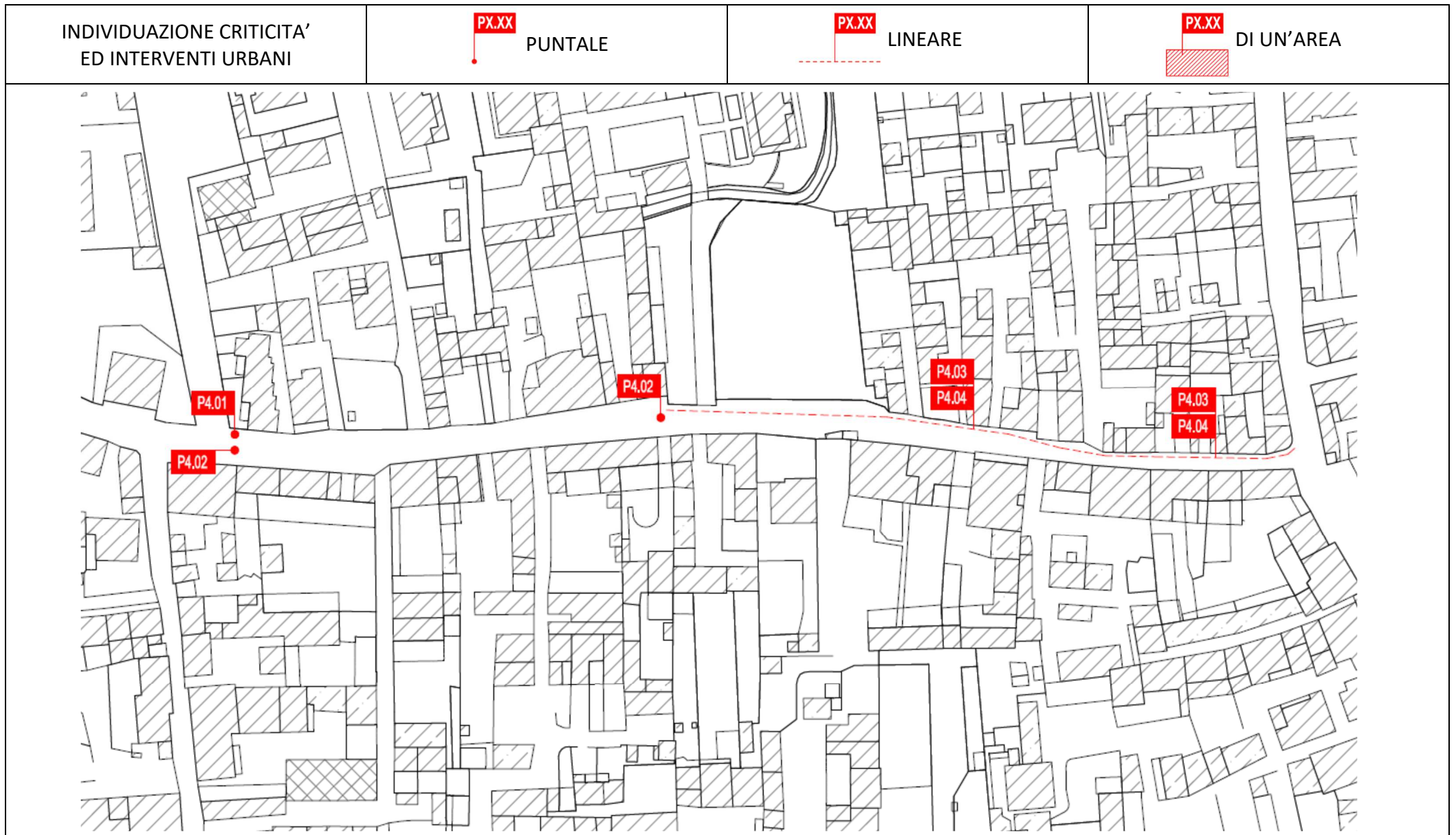
## PERCORSO 4

Denominazione Percorso	n.4	Zona	Centro
Via/Piazza	Via Lodigiani Lelia	Codice identificativo	P4 (collegamento P2 e P3)

### INQUADRAMENTO TERRITORIALE con indicazione di origine e destinazione percorso









## RILIEVO CRITICITÀ

COD.	CRITICITÀ	FOTO	CATEGORIA DISABILITÀ	GIUDIZIO	CODICE INTERVENTO
<b>P4.01</b>	Presenza di marciapiede/ percorso con dimensioni non accessibili (< 90 cm).			1	Cod. IPM07
				4	
				3	
				4	
<b>P4.02</b>	Assenza di segnalazione tattile per non vedenti in prossimità di attraversamento pedonale posto in senso ortogonale al senso di marcia  Assenza di segnalazione tattile per non vedenti (intercettazione attraversamento)			4	Cod. IL04 Cod. IL05
				4	
				2	
				4	
<b>P4.03</b>	Assenza di protezione del percorso pedonale.			3	Cod. IPM05
				4	
				2	
				3	
<b>P4.04</b>	Presenza di marciapiede/ percorso con dimensioni non accessibili (< 90 cm).			1	Cod. IPM07
				4	
				3	
				4	

## GIUDIZIO COMPLESSIVO SUL LIVELLO DI ACCESSIBILITÀ

MACRO CATEGORIA CRITICITÀ	
	1
	4
	2
	3

**LEGENDA**

4	Accessibile in autonomia
3	Accessibile con difficoltà
2	Accessibile con accompagnatore/parzialmente accessibile
1	Non accessibile

**INDICAZIONI/CRITERI DI PRIORITÀ**

	Punteggi assegnabili	Punteggio assegnato
Percorso di interesse strategico <small>(valore 1 = altamente strategico; valore 2 = strategico; valore 3 = moderatamente strategico valore 4 = non strategico)</small>	1-4	1
Livello di accessibilità (votazione media livello di accessibilità)	1-4	2,50
Percorso soggetto a interventi edilizi già programmati dall'A.C. <small>(valore 0 a interventi già programmati; valore 1 a interventi non ancora programmati)</small>	0-1	1
Segnalazioni pervenute (da Amministrazione o portatori di interessi) <small>(valore 0 a situazioni segnalate; valore 1 a situazioni non segnalate)</small>	0-1	1
<b>TOTALE PUNTEGGIO</b>		<b>5,50</b>



## PERCORSO 5

Denominazione  
Percorso

n.5

Zona

Centro

Via/Piazza

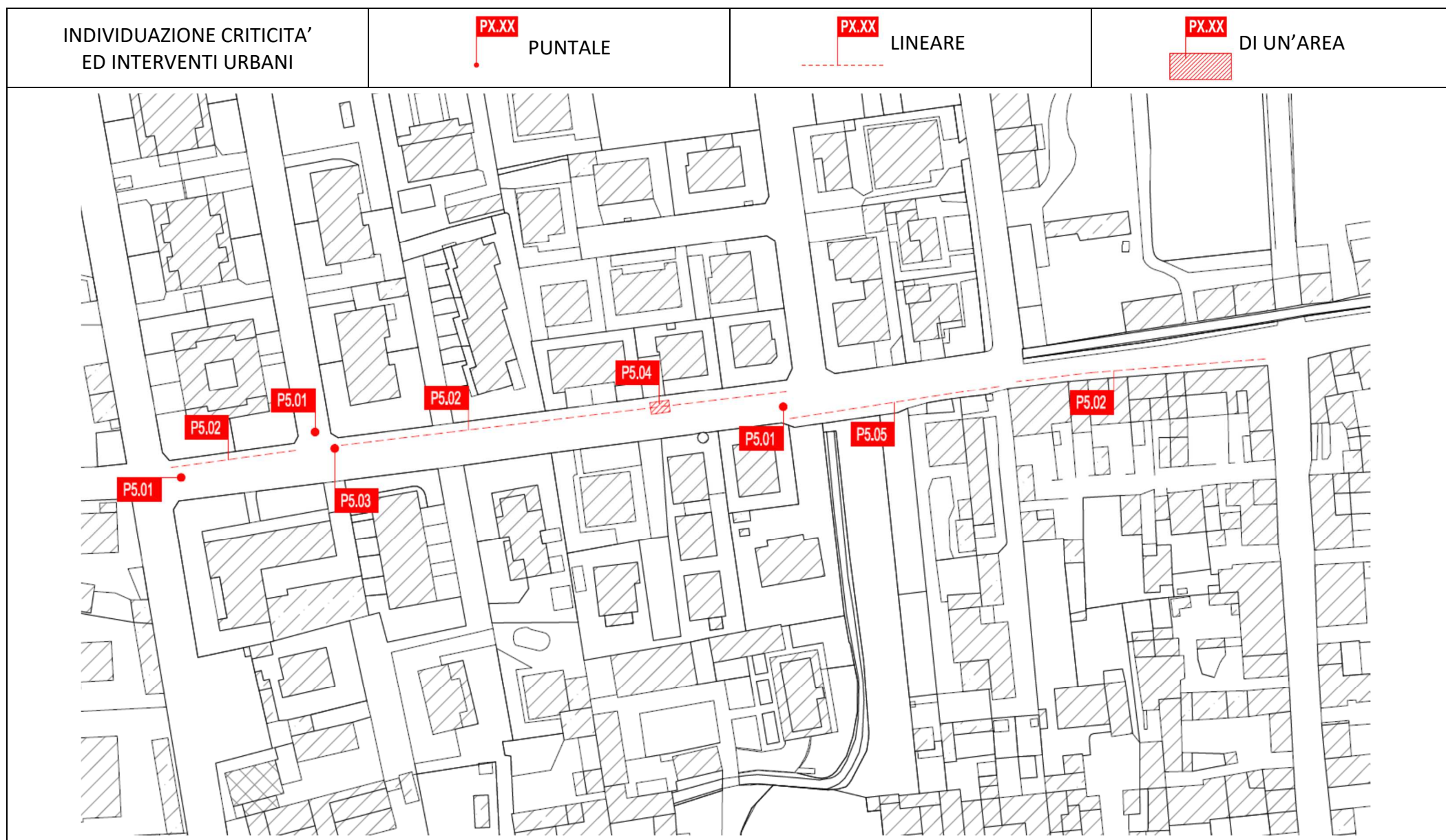
Via Cavour (parte)

Codice  
identificativo

P5

## INQUADRAMENTO TERRITORIALE con indicazione di origine e destinazione percorso







**RILIEVO CRITICITÀ**

COD.	CRITICITÀ	FOTO	CATEGORIA DISABILITÀ	GIUDIZIO	CODICE INTERVENTO
<b>P5.01</b>	Assenza di attraversamento pedonale a raso compreso di segnaletica podo-tattile.			2	Cod. IAP01
				3	
				2	
				3	
<b>P5.02</b>	Assenza di protezione del percorso pedonale.			3	Cod. IPM05
				4	
				2	
				3	
<b>P5.03</b>	Presenza disconnessione in corrispondenza di pozzetto o chiusino.			3	Cod. IPM04
				4	
				2	
				4	
<b>P5.04</b>	Percorso a raso con sconnesioni puntuali, buche, mancata finitura, deformazioni della pavimentazione.			3	Cod. IPM03
				4	
				2	
				4	
<b>P5.05</b>	Assenza di segnalazione tattilo plantare come linea guida alle persone non vedenti			4	Cod. IL01
				4	
				2	
				4	

**GIUDIZIO COMPLESSIVO SUL LIVELLO DI ACCESSIBILITÀ**

MACRO CATEGORIA CRITICITÀ	
	3
	4
	2
	3

**LEGENDA**

4	Accessibile in autonomia
3	Accessibile con difficoltà
2	Accessibile con accompagnatore/parzialmente accessibile
1	Non accessibile

**INDICAZIONI/CRITERI DI PRIORITÀ**

	Punteggi assegnabili	Punteggio assegnato
Percorso di interesse strategico <small>(valore 1 = altamente strategico; valore 2 = strategico; valore 3 = moderatamente strategico valore 4 = non strategico)</small>	1-4	1
Livello di accessibilità (votazione media livello di accessibilità)	1-4	3,00
Percorso soggetto a interventi edilizi già programmati dall'A.C. <small>(valore 0 a interventi già programmati; valore 1 a interventi non ancora programmati)</small>	0-1	1
Segnalazioni pervenute (da Amministrazione o portatori di interessi) <small>(valore 0 a situazioni segnalate; valore 1 a situazioni non segnalate)</small>	0-1	1
<b>TOTALE PUNTEGGIO</b>		<b>6,00</b>